



# 北京市院前医疗急救设施空间布局专项规划

(2020年-2022年)

昌平区分册

# 北京市院前医疗急救设施空间布局专项规划

( 2020年-2022年 )

昌平区分册



北京市城市规划设计研究院

城乡规划编制资质证书等级：甲级

证书编号：[建]城规编第(141003)

有效期限：自 2014 年 6 月 10 日至 2019 年 12 月 30 日

2019 年 12 月



## 昌平区分册

院前医疗急救设施空间布局专项规划说明

附图 1: 现状院前医疗急救设施分布示意图

附图 2: 规划院前医疗急救设施分布示意图

附图 3: 未来需搬迁的院前医疗急救设施分布示意图

附图 4: 近期需实施的院前医疗急救设施分布示意图

街道 / 乡镇规划图则

## 1 昌平区院前医疗急救设施现状情况

截至2019年2月，昌平区共有急救分中心1处，急救工作站10个，为立汤路急救工作站、天通苑急救站、北郊急救工作站、北七家急救工作站、沙河急救工作站、小汤山急救工作站、东环路急救工作站、南口急救工作站、南口铁路医院急救工作站、长陵急救工作站，其中仅立汤路急救工作站房屋建筑面积未达到80平方米以上。详见昌平区附图1。

## 2 昌平区院前医疗急救设施规划布局方案

经综合分析昌平区现状医疗卫生设施布局、公交场站、停车场等设施布局和公园绿地、镇政府布局，并与各街乡现状人口进行匹配，同时经过交通路网模型校验后，昌平区院前医疗急救设施规划如下：

### （1）急救中心站

昌平区共规划急救中心站1处，为北京急救中心昌平急救中心站，依托现状北京急救中心昌平分中心，该中心现状位于昌平医院院区内，仍维持原布局。

### （2）急救工作站

昌平区共规划急救工作站35处，实现原则上每个街道/镇至少1个急救工作站；实现建设用地平峰时段车行10分钟和高峰时段车行10分钟基本全覆盖，且交通便利、出入方便；偏远山区酌情降低标准，原则上每个镇1处，平原地区结合各镇人口分布、交通环境，每个镇增加1—2处。全区急救工作站内救护车总量满足每三万人一辆车的标准。急救工作站实施时尽可能依托现有设施，在现有设施内安排，并保障其使用面积和停车位数量，尽量避免新建或改扩建。具体规划情况如下：

1) 现状保留9处，因南口医院与南口铁路医院合并，本次规划取消现状南口急救工作站，保留9处分别为立汤路急救工作站、天通苑急救站、北郊急救工作站、北七家急救工作站、沙河急救工作站、小汤山急救工作站、东环路急救工作站、南口铁路医院急救工作站、长陵急救工作站，均为B级急救工作站，其中立汤路急救工作站通过扩大现状急救站面积达到B级急救工作站标准。

2) 规划新增急救工作站26处（其中A级急救工作站2处，B级急救工作站24处），均在已有设施内安排，建议尽快实施。详见昌平区附图2和表8。

现状保留的9处急救工作站中有2处与规划存在矛盾，未来需要搬迁，具体为：①沙河急救工作站，近期依托沙河医院，因

位于规划道路用地内，未来需搬迁，未来随巩华城街区规划建设同步选址。②长陵急救工作站，近期依托延寿镇社区卫生服务中心（景陵村），因景陵村属于整体迁建型村庄，未来随景陵村村庄搬迁建设同步选址。

昌平区规划新增的 26 处急救工作站中有 6 处与规划存在矛盾，未来需要搬迁，具体为：①平西府急救工作站，近期依托北京新宇医院，因位于规划非建设用地内，未来需搬迁，待地块西侧医院（聋儿康复中心）建设时迁入。②创新基地急救工作站，近期依托北京大卫中医医院，因位于规划防护绿地内，未来需搬迁，待地块西北侧公交场站建设时迁入。③朱辛庄急救工作站，近期依托朱辛庄公交场站，因位于规划多功能用地内，未来需搬迁，待地块东侧社区卫生服务中心建设时迁入。④阳坊急救工作站，目前依托阳坊镇社区卫生服务中心，因位于规划绿地范围内，未来需搬迁，待地块南侧医疗卫生用地建设时迁入。⑤南邵镇急救工作站，目前依托南邵镇社区卫生服务中心，因位于规划商业用地内，未来需搬迁，待地块东北侧医疗卫生用地建设时迁入。⑥兴寿镇急救工作站，目前依托兴寿镇社区卫生服务中心，因位于规划非建设用地内，未来需搬迁，待地块东南侧社区卫生服务中心建设时迁入。详见昌平区附图 3 和表 8。

昌平区规划的 36 处急救工作站中，现状保留 9 处，现状保留扩大面积 1 处，建议近期加设 25 处，远期结合公园绿地建设 1 处。在 25 处近期加设的急救工作站中，结合所在地区的现状呼叫满足率情况，进一步提出 18 处急救工作站建议优先实施，详见昌平区附图 4。

### （3）实施建议

为了应对实施过程中的不可预计因素，保障急救工作站实施，在各急救工作站建设时，如有更好的选址，区政府和行业主管部门可根据实际情况，在服务半径可覆盖的区域内，对规划的急救工作站的位置进行微调，保证为所在区域居民提供高质量的急救服务即可。同时鼓励条件允许的情况下，人口密集地区的急救工作站由 B 级提升为 A 级，更好地为居民服务。

鼓励急救工作站分时段、多用途使用，积极开展社区宣教，加强急救宣传和培训工作，向周边居民进行急救教育，普及急救知识和技能，提高公众自救互救能力。

昌平区规划急救设施明细表

序号	急救工作站名称	设施类型	街道/镇	规划地块现状情况	建议方式	依托机构分类	依托机构	依托机构名称	选址位置规划用地性质	规划地块容积率	规划地块用地面积(ha)	规划/现状	近期是否优先实施	备注
CP-001	北京急救中心昌平急救中心站	现状保留急救中心站	城北街道	昌平医院	现状保留扩大面积	医疗卫生机构	综合医院	昌平医院	A5	1.7	4.41	现状	现状	
CP-002	立汤路急救工作站	现状保留 B 级急救工作站	北七家镇	北七家社区卫生服务中心	现状保留	医疗卫生机构	社区卫生服务中心	北七家社区卫生服务中心	A5	—	0.49	现状	现状	
CP-003	天通苑急救工作站	现状保留 B 级急救工作站	天通苑南街道	天通苑中医医院	现状保留	医疗卫生机构	综合医院	天通苑中医医院	R2	2.8	0.79	现状	现状	
CP-004	北郊急救工作站	现状保留 B 级急救工作站	霍营街道	昌平区中西医结合医院	现状保留	医疗卫生机构	综合医院	昌平区中西医结合医院	A5	1.2	4.56	现状	现状	
CP-005	北七家急救工作站	现状保留 B 级急救工作站	北七家镇	北京王府中西医结合医院	现状保留	医疗卫生机构	综合医院	北京王府中西医结合医院	A5	—	2.12	现状	现状	
CP-006	沙河急救工作站	现状保留 B 级急救工作站	沙河镇	沙河医院	近期保留 远期搬迁	医疗卫生机构	综合医院	沙河医院	R1	—	—	现状	现状	未来随巩华城街区规划建设同步选址
CP-007	小汤山急救工作站	现状保留 B 级急救工作站	小汤山镇	小汤山社区卫生服务中心	现状保留	医疗卫生机构	社区卫生服务中心	小汤山社区卫生服务中心	A5	0.8	1.04	现状	现状	
CP-008	东环路急救工作站	现状保留 B 级急救工作站	城北街道	昌平中医医院	现状保留	医疗卫生机构	综合医院	昌平中医医院	A5	1.4	1.69	现状	现状	
CP-009	南口铁路医院急救工作站	现状保留 B 级急救工作站	南口镇	南口铁路医院	现状保留	医疗卫生机构	综合医院	南口铁路医院	A5	—	0.92	现状	现状	
CP-010	长陵急救工作站	现状保留 B 级急救工作站	十三陵镇	延寿社区卫生服务中心	近期保留 远期搬迁	医疗卫生机构	综合医院	延寿社区卫生服务中心	E21	—	—	现状	现状	未来随景陵村村庄建设同步选址
CP-011	天通苑北急救工作站	规划 B 级急救工作站	天通苑北街道	北京同汇中医医院	近期增设	医疗卫生机构	综合医院	北京同汇中医医院	R2	2	6.66	规划	是	
CP-012	清华长庚急救工作站	规划 A 级急救工作站	天通苑北街道	北京清华长庚医院	近期增设	医疗卫生机构	综合医院	北京清华长庚医院	A5	1.16	5.85	规划	是	
CP-013	天通苑南急救工作站	规划 B 级急救工作站	天通苑南街道	东小口社区卫生服务中心	近期增设	医疗卫生机构	社区卫生服务中心	东小口社区卫生服务中心	A5	1.4	0.49	规划	是	
CP-014	东小口急救工作站	规划 B 级急救工作站	东小口镇	东小口镇政府	近期增设	其他	行政办公	东小口镇政府	A1	1.5	1.17	规划	否	
CP-015	半截塔急救工作站	规划 B 级急救工作站	东小口镇	半截塔村委旁公共汽车站	近期增设	公共设施	交通设施	半截塔村委旁公共汽车站	S3	—	0.67	规划	否	

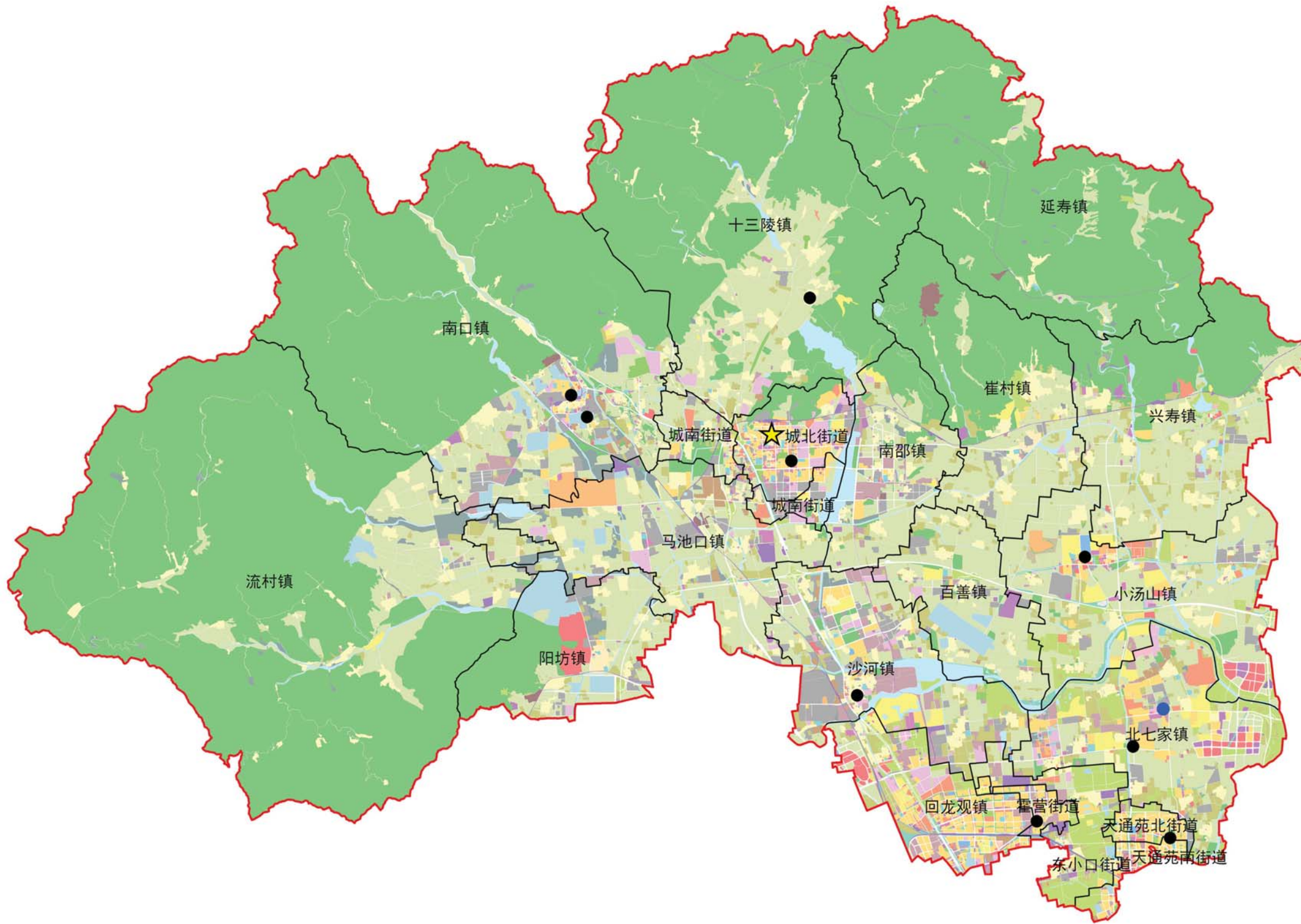
序号	急救工作站名称	设施类型	街道/镇	规划地块现状情况	建议方式	依托机构分类	依托机构	依托机构名称	选址位置规划用地性质	规划地块容积率	规划地块用地面积(ha)	规划/现状	近期是否优先实施	备注
CP-016	回龙观南急救工作站	规划 B 级急救工作站	回龙观镇	回龙观医院	近期增设	医疗卫生机构	综合医院	回龙观医院	A5	1.4	11.21	规划	是	
CP-017	回龙观急救工作站	规划 B 级急救工作站	回龙观镇	回龙观社区卫生服务中心	近期增设	医疗卫生机构	社区卫生服务中心	回龙观社区卫生服务中心	A8	1.2	0.41	规划	是	
CP-018	育知路急救工作站	规划 B 级急救工作站	回龙观镇	积水潭医院（回龙观院区）	近期增设	医疗卫生机构	综合医院	积水潭医院（回龙观院区）	A5	1.5	3.20	规划	否	
CP-019	北农路急救工作站	规划 B 级急救工作站	回龙观镇	华北电力大学医院	近期增设 远期搬迁	医疗卫生机构	综合医院	华北电力大学医院	A3	—	20.59	规划	否	
CP-020	生命园急救工作站	规划 A 级急救工作站	回龙观镇	北大医疗康复医院	近期增设	医疗卫生机构	综合医院	北大医疗康复医院	A5	1.69	17.45	规划	是	
CP-021	燕丹急救工作站	规划 B 级急救工作站	北七家镇	燕丹社区卫生服务站	近期增设	医疗卫生机构	社区卫生服务站	燕丹社区卫生服务站	A5	—	1.41	规划	是	
CP-022	平西府急救工作站	规划 B 级急救工作站	北七家镇	北京新宇医院	近期增设 远期搬迁	医疗卫生机构	综合医院	北京新宇医院	E21	—	—	规划	否	未来待地块西侧医院（聋儿康复中心）建设时迁入
CP-023	未来城急救工作站	规划 B 级急救工作站	北七家镇	未来科学城一区南区公交场站	近期增设	公共交通设施	交通设施	未来科学城一区南区公交场站	S3	0.6	2.83	规划	否	
CP-024	创新基地急救工作站	规划 B 级急救工作站	沙河镇	北京大卫中医医院	近期增设 远期搬迁	医疗卫生机构	综合医院	北京大卫中医医院	G2	—	—	规划	是	未来待地块西北侧公交场站建设时迁入
CP-025	朱辛庄急救工作站	规划 B 级急救工作站	沙河镇	朱辛庄公交场站	近期增设 远期搬迁	公共交通设施	交通设施	朱辛庄公交场站	F2	3.85	3.69	规划	是	未来待地块东侧社区卫生服务站建设时迁入
CP-026	百善急救工作站	规划 B 级急救工作站	百善镇	百善社区卫生服务中心	近期增设	医疗卫生机构	社区卫生服务中心	百善社区卫生服务中心	A5	1.2	0.57	规划	是	
CP-027	马池口急救工作站	规划 B 级急救工作站	马池口镇	马池口社区卫生服务中心	近期增设	医疗卫生机构	社区卫生服务中心	马池口社区卫生服务中心	A5	—	3.11	规划	是	
CP-028	阳坊急救工作站	规划 B 级急救工作站	阳坊镇	阳坊社区卫生服务中心	近期增设 远期搬迁	医疗卫生机构	社区卫生服务中心	阳坊社区卫生服务中心	G2	—	—	规划	是	未来待地块南侧医疗卫生用地建设时迁入
CP-029	南邵急救工作站	规划 B 级急救工作站	南邵镇	南邵社区卫生服务中心	近期增设 远期搬迁	医疗卫生机构	社区卫生服务中心	南邵社区卫生服务中心	B1	3	4.73	规划	是	未来待地块东北侧医疗卫生用地建设时迁入

序号	急救工作站名称	设施类型	街道/镇	规划地块现状情况	建议方式	依托机构分类	依托机构	依托机构名称	选址位置规划用地性质	规划地块容积率	规划地块用地面积(ha)	规划/现状	近期是否优先实施	备注
CP-030	城南急救工作站	规划 B 级急救工作站	城南街道	北京龙山中医医院	近期增设	医疗卫生机构	综合医院	北京龙山中医医院	R2	0.6	16.47	规划	是	
CP-031	北京湾急救工作站	规划 B 级急救工作站	城南街道	北京劳动保障职业学院绿地	远期建设	现状公园	附属公园绿地	北京劳动保障职业学院	G1	—	—	规划	否	
CP-032	北环路急救工作站	规划 B 级急救工作站	城北街道	昌平区妇幼保健院	近期增设	医疗卫生机构	综合医院	昌平区妇幼保健院	A5	1.2	1.05	规划	是	
CP-033	流村急救工作站	规划 B 级急救工作站	流村镇	流村社区卫生服务中心	近期增设	医疗卫生机构	社区卫生服务中心	流村社区卫生服务中心	A5	—	0.4	规划	是	
CP-034	崔村急救工作站	规划 B 级急救工作站	崔村镇	崔村社区卫生服务中心	近期增设	医疗卫生机构	社区卫生服务中心	崔村社区卫生服务中心	A5	1.5	1.26	规划	是	
CP-035	兴寿急救工作站	规划 B 级急救工作站	兴寿镇	兴寿社区卫生服务中心	近期增设	医疗卫生机构	社区卫生服务中心	兴寿社区卫生服务中心	X	—	—	规划	是	未来待地块东南侧社区卫生服务中心建设时迁入
CP-036	延寿急救工作站	规划 B 级急救工作站	延寿镇	延寿镇下庄办事处	近期增设	其他	行政办公	延寿镇下庄办事处	C1	—	—	规划	否	



# 昌平区院前医疗急救设施空间布局专项规划

附图1：昌平区现状院前医疗急救设施示意图

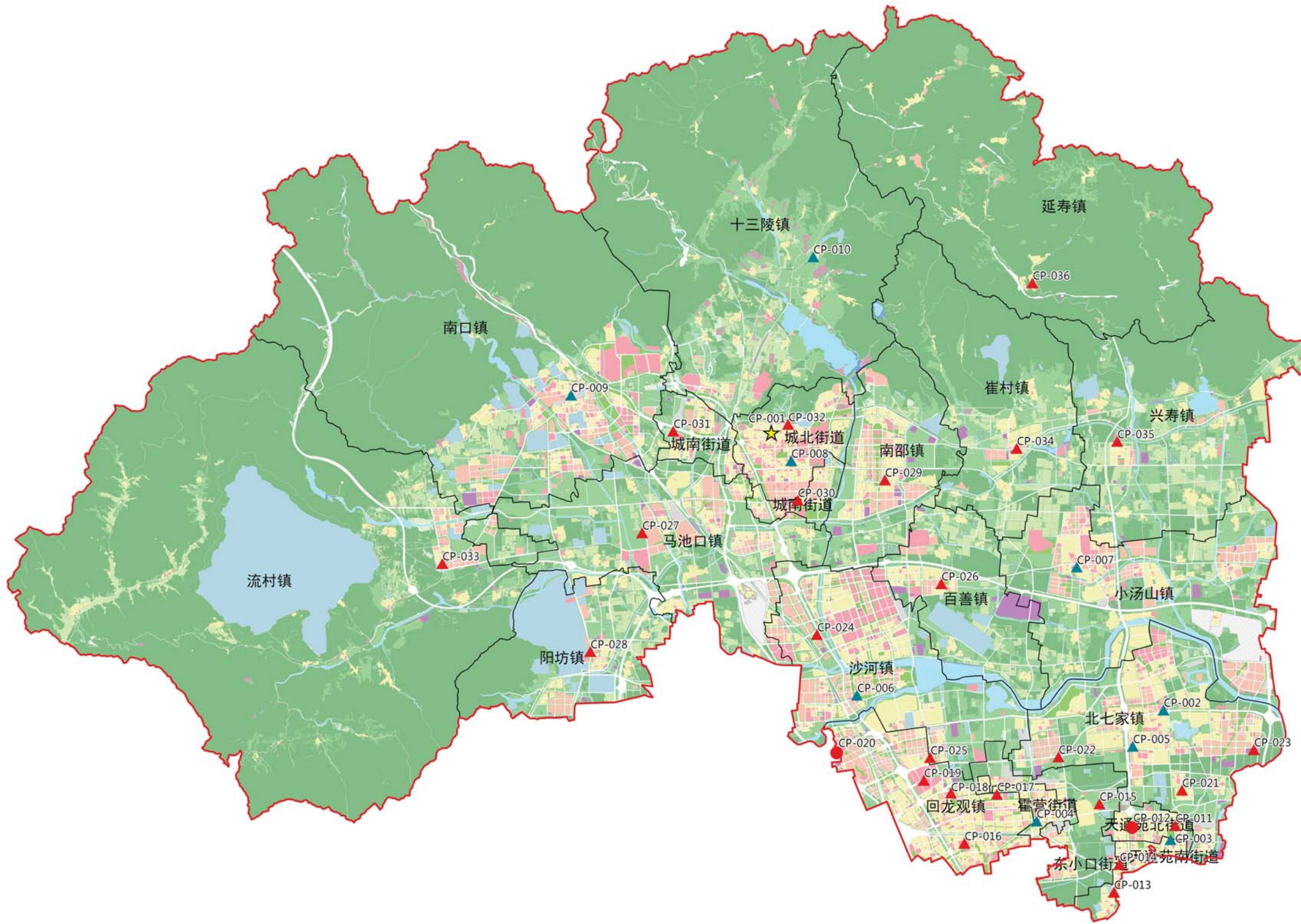


## 图例

- 区界
- 镇街界
- 急救分中心
- 现状达标急救工作站
- 现状不达标急救工作站

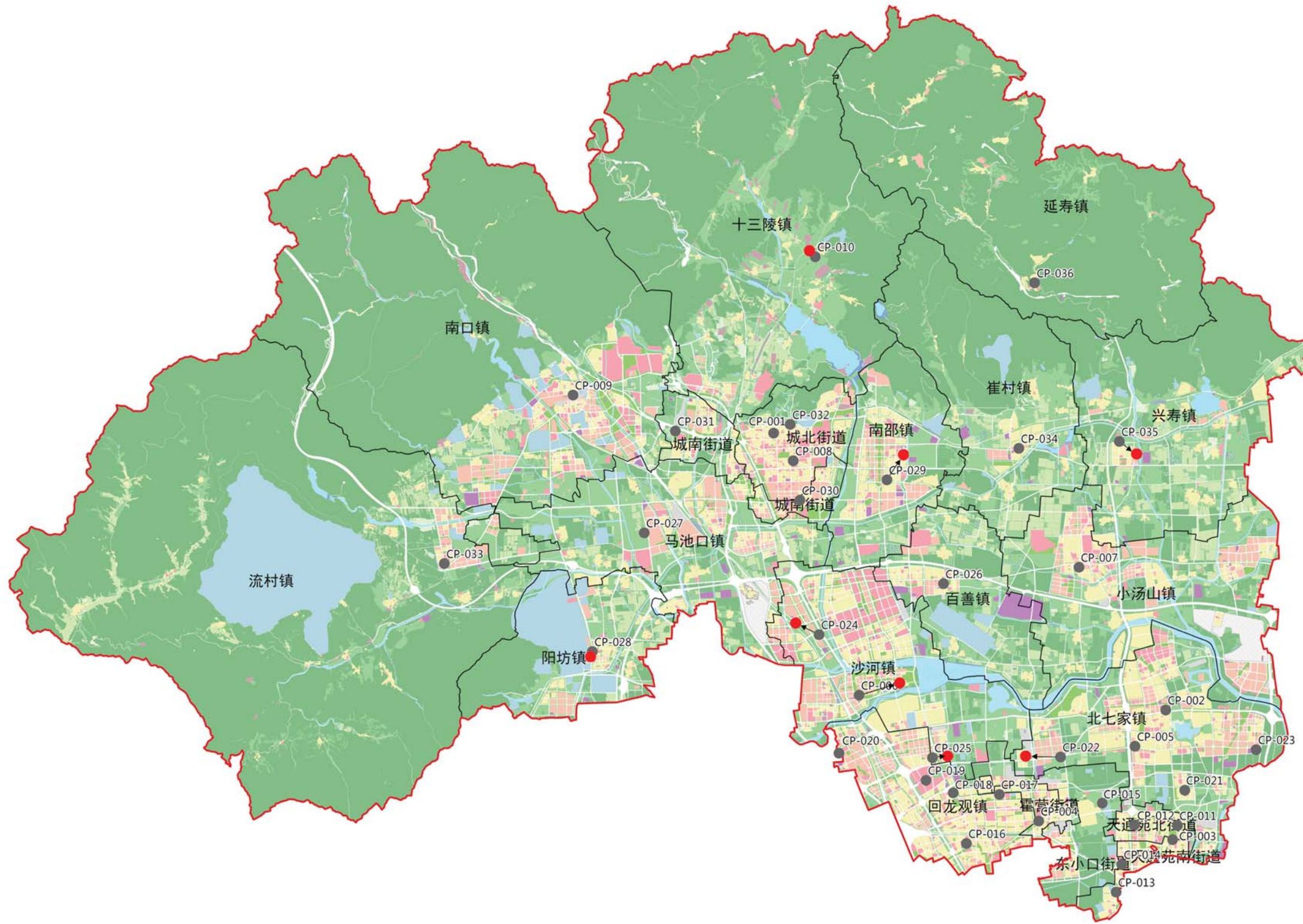
# 昌平区院前医疗急救设施空间布局专项规划

附图2：昌平区规划院前医疗急救设施示意图







## 图例

- 区界
- 镇街界
- 急救中心站
- 现状保留B级急救工作站
- 规划新增A级急救工作站
- 规划新增B级急救工作站

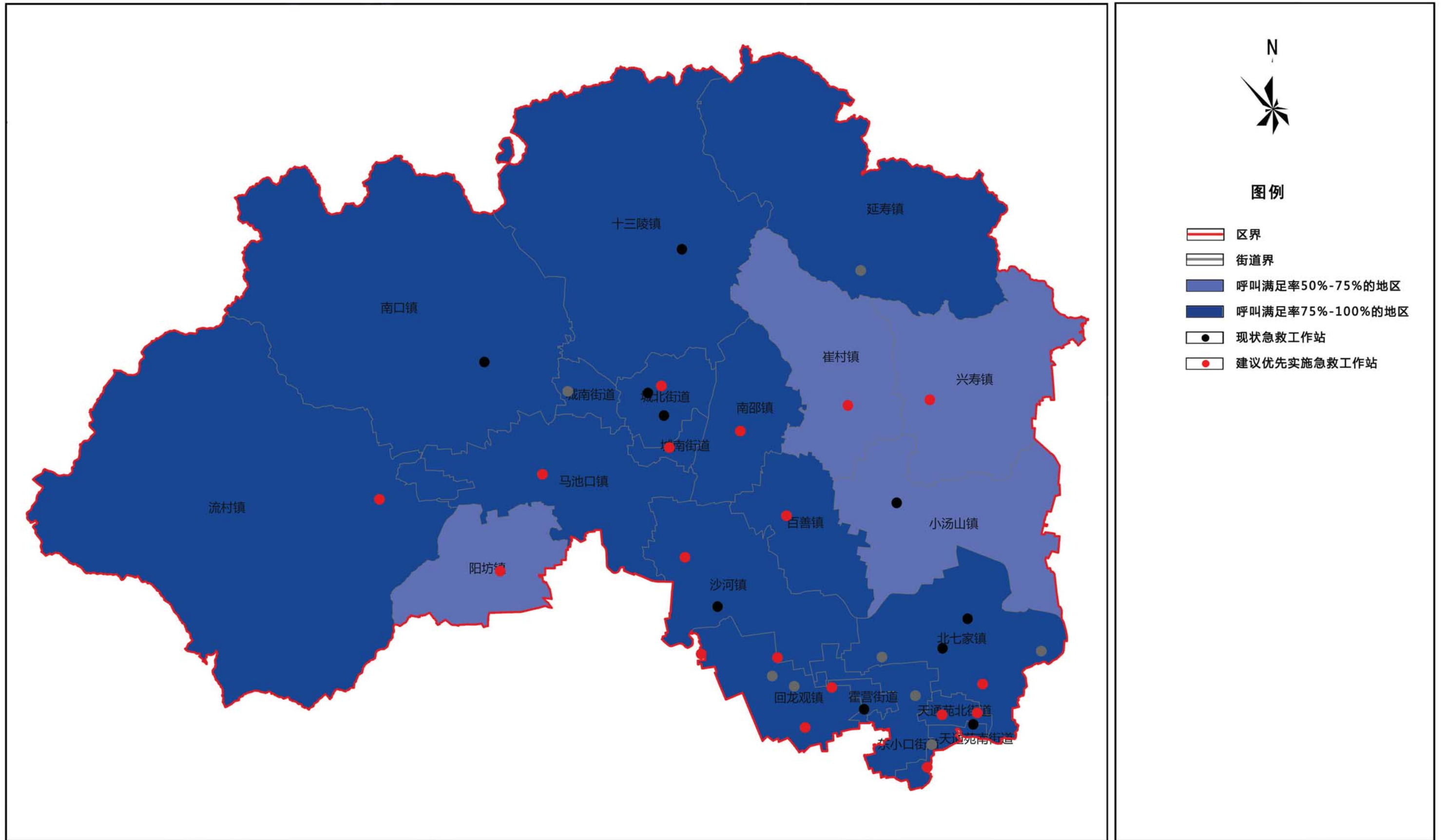


图例

-  区界
-  镇街界
-  原规划选址
-  建议搬迁选址

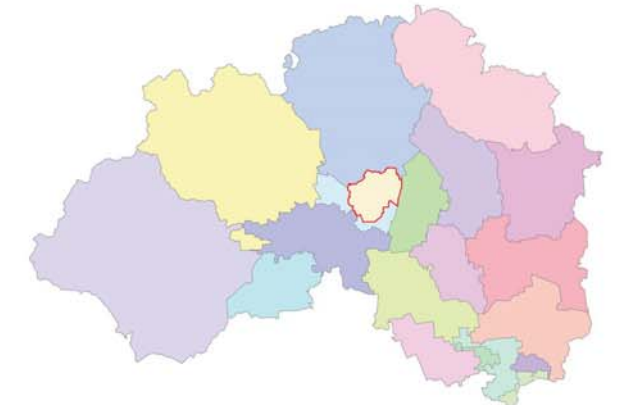
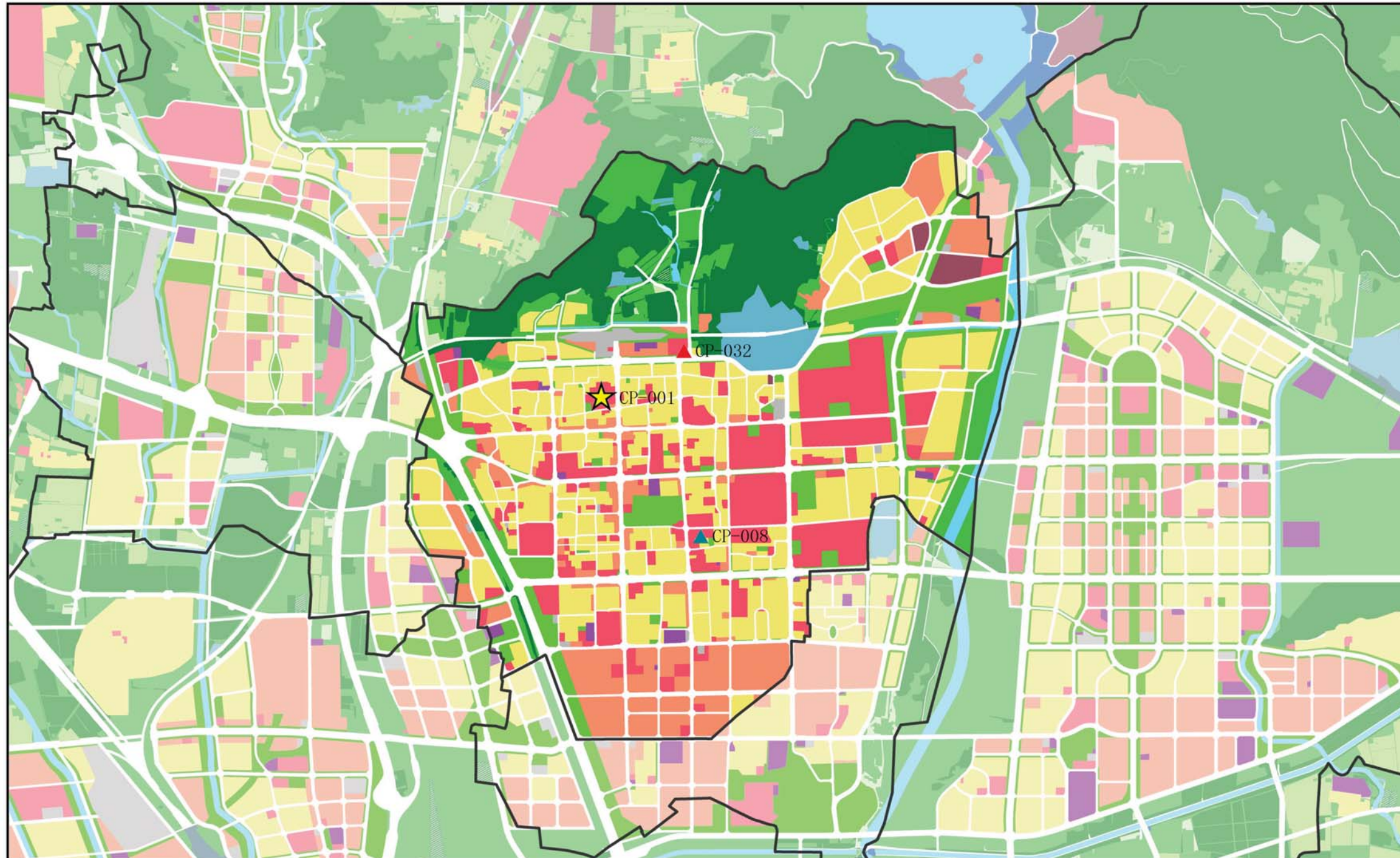
# 昌平区院前医疗急救设施空间布局专项规划

附图4：昌平区近期需实施的院前医疗急救设施分布示意图



# 昌平区院前医疗急救设施空间布局专项规划

昌平区城北街道规划图则



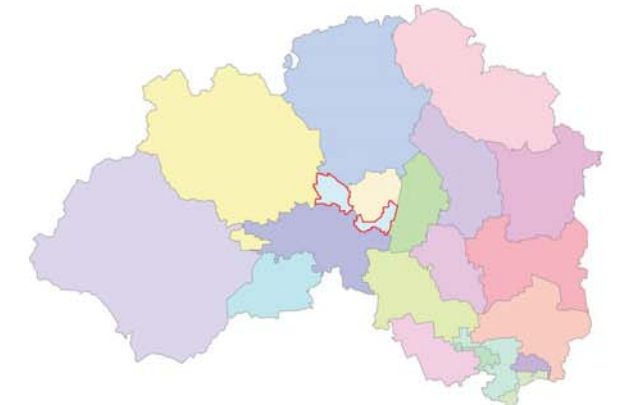
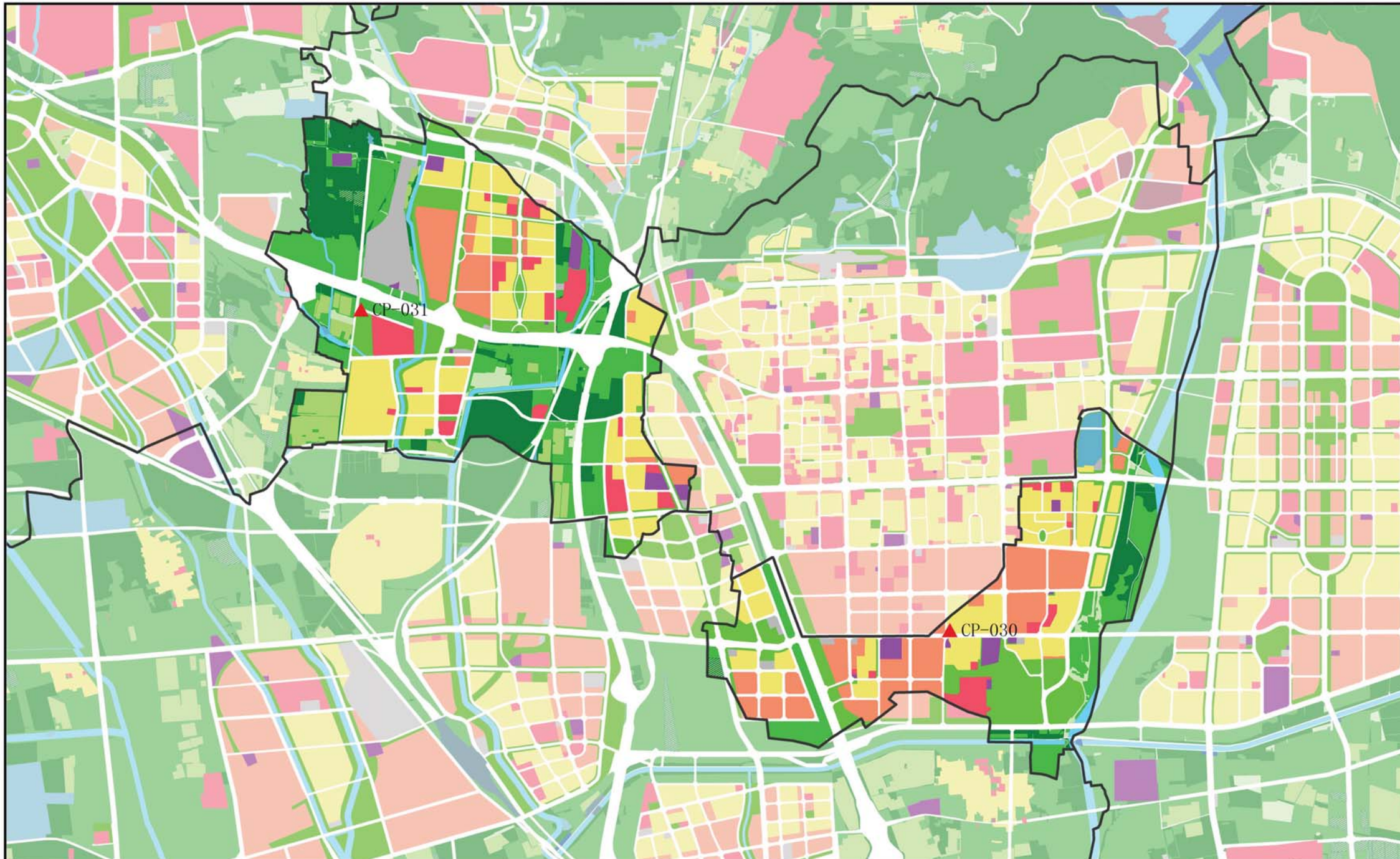
## 图例

- 街道界
- 急救分中心
- 现状保留B级急救工作站
- 规划新增B级急救工作站
- 居住用地
- 产业用地
- 公共管理与公共服务设施用地
- 绿地与广场用地
- 战略留白用地
- 交通设施用地
- 市政设施用地
- 特殊用地
- 道路及对外交通用地
- 对外交通设施用地
- 水工建筑用地
- 其他建设用地
- 永久基本农田
- 永久基本农田储备区
- 林草保护区
- 生态混合区
- 自然保留地
- 有条件建设区
- 水域

序号	急救工作站名称	设施类型	街道/镇	规划地块现状情况	建议方式	依托机构分类	依托机构	依托机构名称	选址位置规划用地性质	规划地块容积率	规划地块用地面积(公顷)	规划/现状	近期是否优先实施	备注
CP-001	北京急救中心昌平急救中心站	现状保留急救中心站	城北街道	昌平医院	现状保留	依托医疗卫生机构	综合医院	昌平医院	A5	1.7	4.41	现状	现状	
CP-008	东环路急救工作站	现状保留B级急救工作站	城北街道	昌平中医医院	现状保留	依托医疗卫生机构	综合医院	昌平中医医院	A5	1.4	1.69	现状	现状	
CP-032	北环路急救工作站	规划B级急救工作站	城北街道	昌平区妇幼保健院	近期加设	依托医疗卫生机构	综合医院	昌平区妇幼保健院	A5	1.2	1.05	规划	是	

# 昌平区院前医疗急救设施空间布局专项规划

昌平区城南街道规划图则



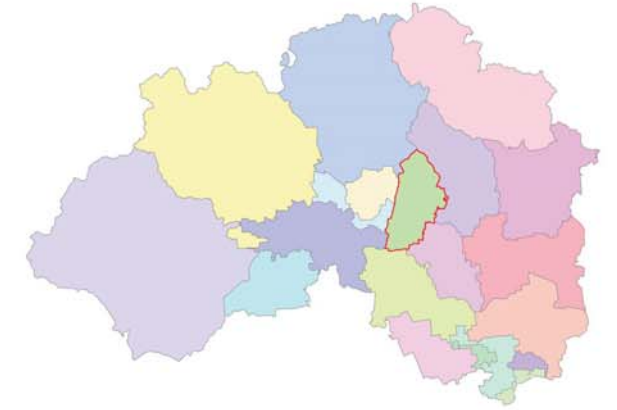
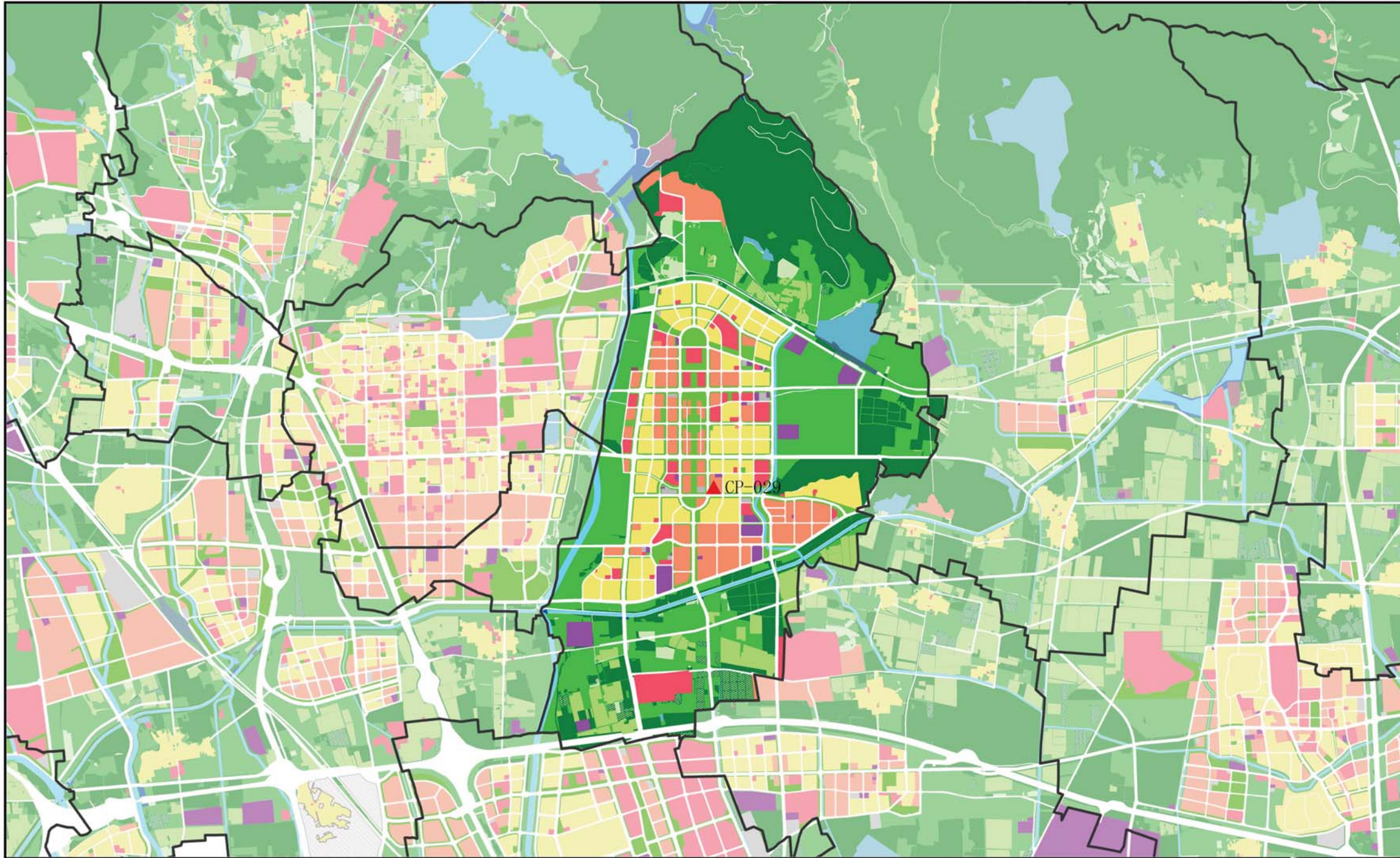
### 图例

- 街道界
- 规划新增B级急救工作站
- 居住用地
- 产业用地
- 公共管理与公共服务设施用地
- 绿地与广场用地
- 战略留白用地
- 交通设施用地
- 市政设施用地
- 特殊用地
- 道路及对外交通用地
- 对外交通设施用地
- 水工建筑用地
- 其他建设用地
- 永久基本农田
- 永久基本农田储备区
- 林草保护区
- 生态混合区
- 自然保留地
- 有条件建设区
- 水域

序号	急救工作站名称	设施类型	街道/镇	规划地块现状情况	建议方式	依托机构分类	依托机构	依托机构名称	选址位置规划用地性质	规划地块容积率	规划地块用地面积(公顷)	规划/现状	近期是否优先实施	备注
CP-030	城南急救工作站	规划B级急救工作站	城南街道	北京龙山中医医院	近期加设	依托医疗卫生机构	综合医院	北京龙山中医医院	R2	0.6	16.47	规划	是	
CP-031	北京湾急救工作站	规划B级急救工作站	城南街道	北京劳动保障职业学院绿地	远期建设	依托现状公园	附属公园绿地	北京劳动保障职业学院	G1	-	-	规划	否	

# 昌平区院前医疗急救设施空间布局专项规划

昌平区南邵镇规划图则



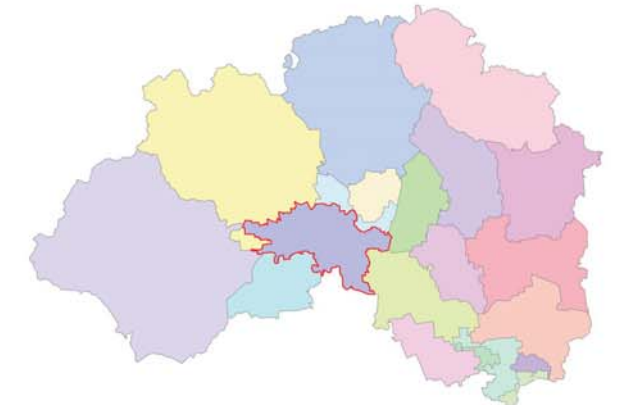
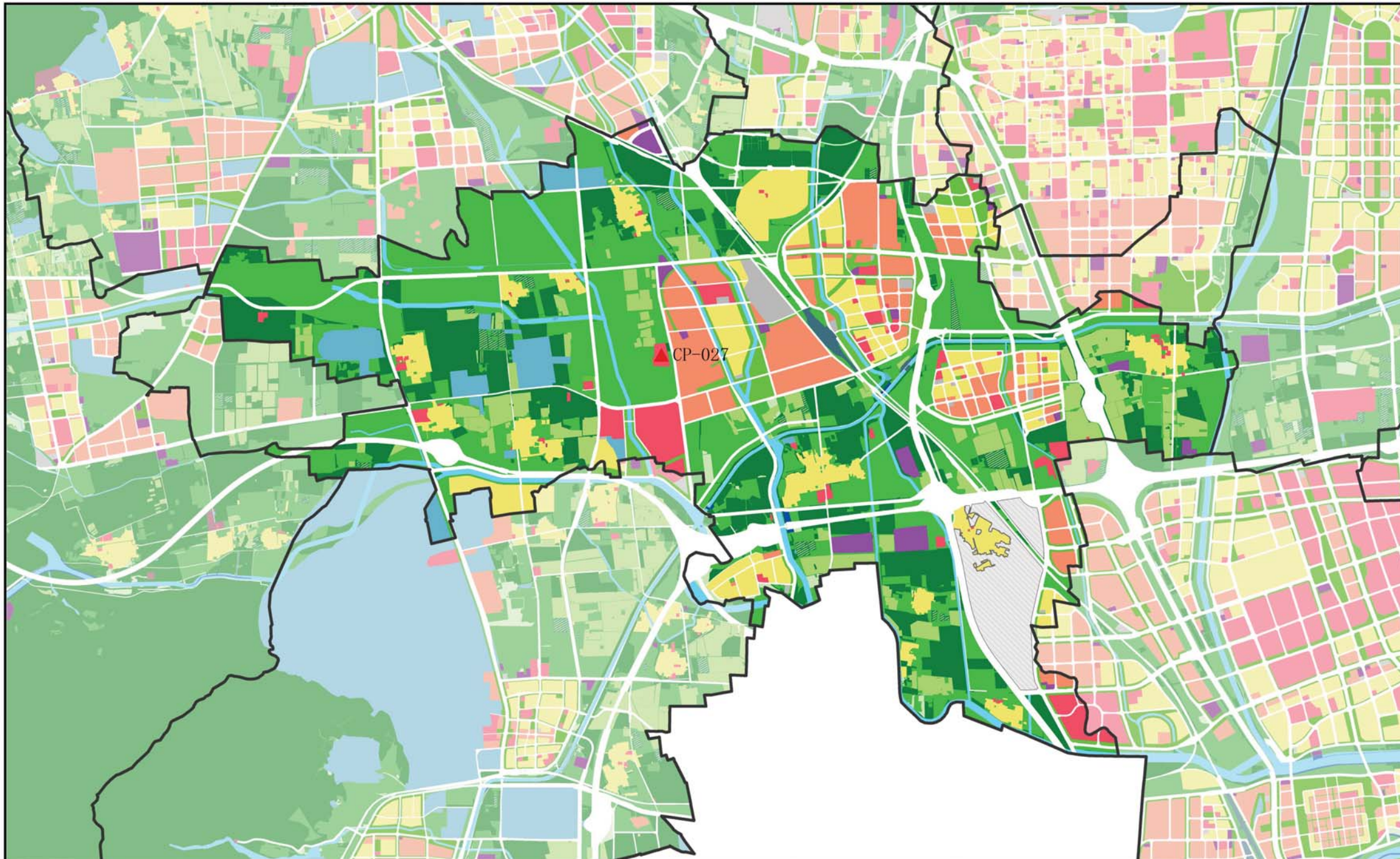
## 图例

- 街道界
- 规划新增B级急救工作站
- 居住用地
- 产业用地
- 公共管理与公共服务设施用地
- 绿地与广场用地
- 战略留白用地
- 交通设施用地
- 市政设施用地
- 特殊用地
- 道路及对外交通用地
- 对外交通设施用地
- 水工建筑用地
- 其他建设用地
- 永久基本农田
- 永久基本农田储备区
- 林草保护区
- 生态混合区
- 自然保留地
- 有条件建设区
- 水域

序号	急救工作站名称	设施类型	街道/镇	规划地块现状情况	建议方式	依托机构分类	依托机构	依托机构名称	选址位置规划用地性质	规划地块容积率	规划地块用地面积(公顷)	规划/现状	近期是否优先实施	备注
CP-029	南部急救工作站	规划B级急救工作站	南邵镇	南部社区卫生服务中心	近期加设远期搬迁	依托医疗卫生机构	社区卫生服务中心	南部社区卫生服务中心	B1	3	4.73	规划	是	未来待地块东北侧医疗卫生用地建设时迁入

# 昌平区院前医疗急救设施空间布局专项规划

昌平区马池口镇规划图则



### 图例

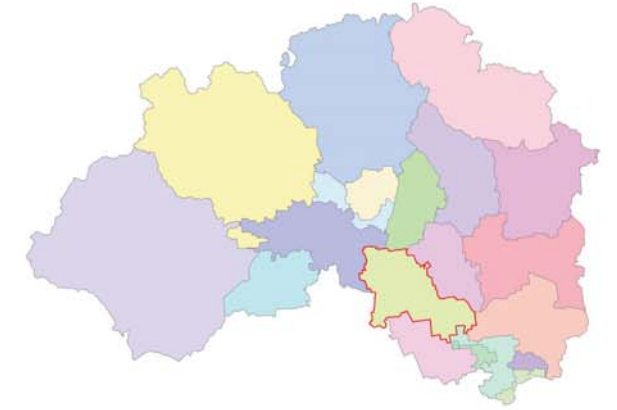
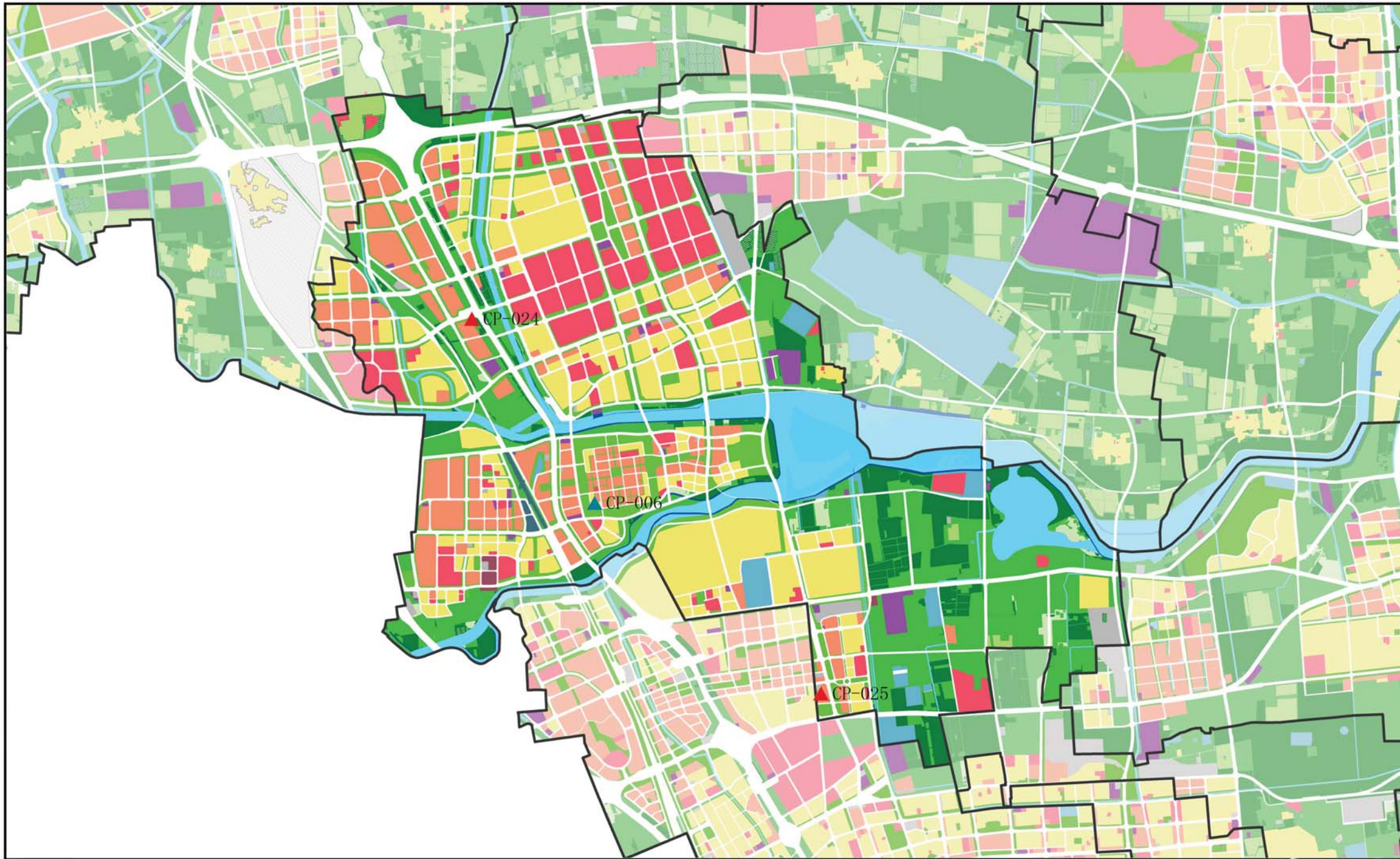
- 街道界
- 规划新增B级急救工作站
- 居住用地
- 产业用地
- 公共管理与公共服务设施用地
- 绿地与广场用地
- 战略留白用地
- 交通设施用地
- 市政设施用地
- 特殊用地
- 道路及对外交通用地
- 对外交通设施用地
- 水工建筑用地
- 其他建设用地
- 永久基本农田
- 永久基本农田储备区
- 林草保护区
- 生态混合区
- 自然保留地
- 有条件建设区
- 水域

序号	急救工作站名称	设施类型	街道/镇	规划地块现状情况	建议方式	依托机构分类	依托机构	依托机构名称	选址位置规划用地性质	规划地块容积率	规划地块用地面积(公顷)	规划/现状	近期是否优先实施	备注
CP-027	马池口急救工作站	规划B级急救工作站	马池口镇	马池口社区卫生服务中心	近期加设	依托医疗卫生机构	社区卫生服务中心	马池口社区卫生服务中心	A5	-	3.11	规划	是	



# 昌平区院前医疗急救设施空间布局专项规划

昌平区沙河镇规划图则



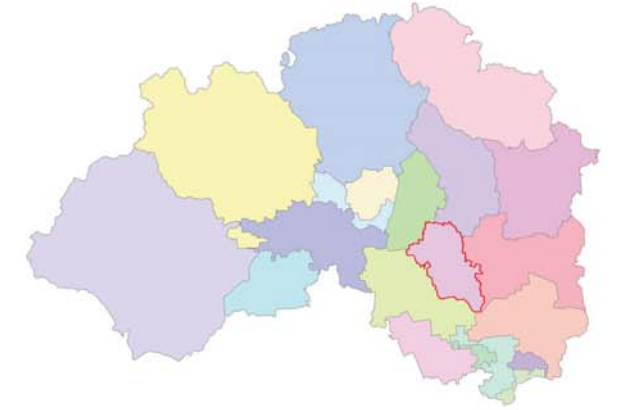
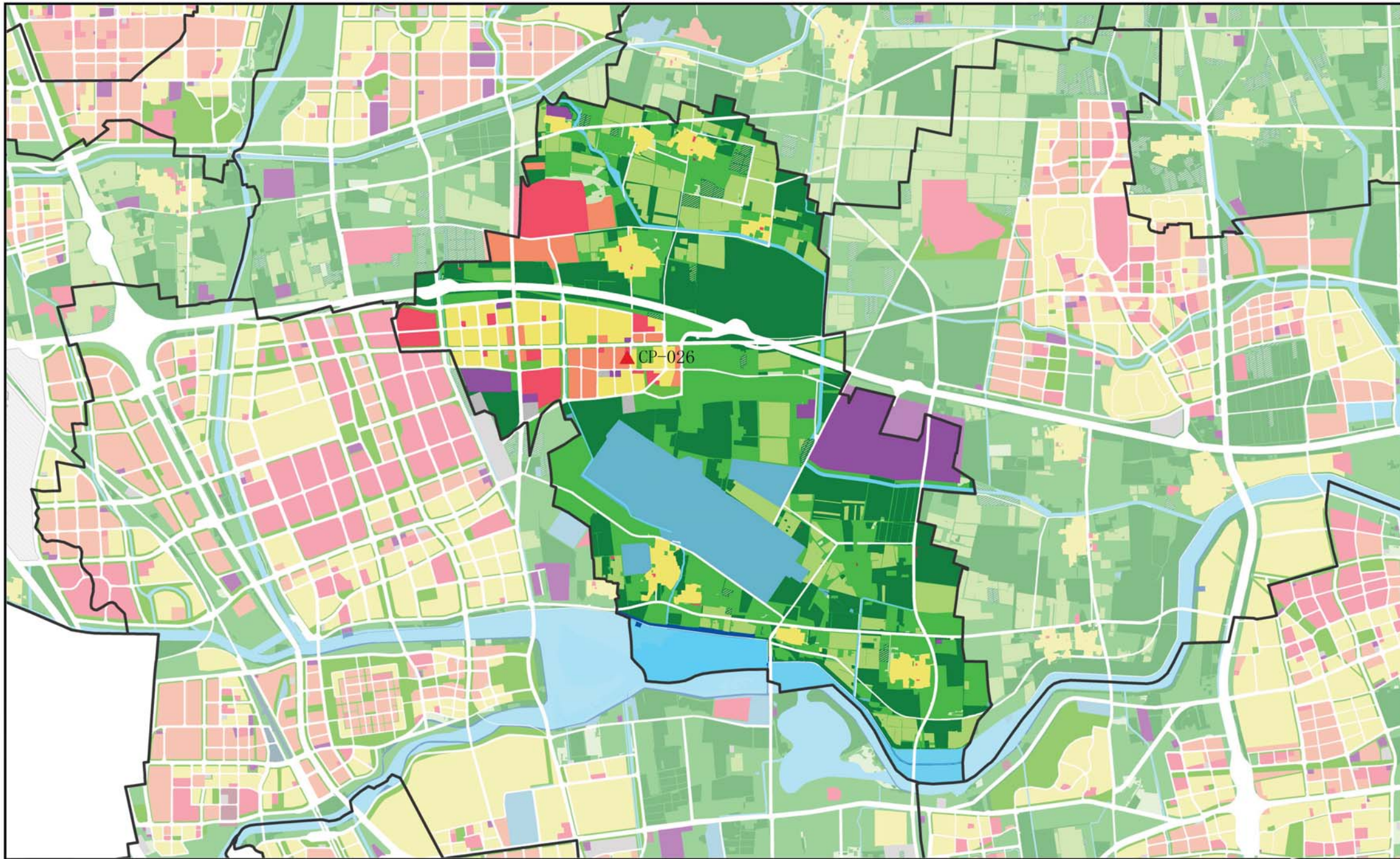
## 图例

- 街道界
- 现状保留B级急救工作站
- 规划新增B级急救工作站
- 居住用地
- 产业用地
- 公共管理与公共服务设施用地
- 绿地与广场用地
- 战略留白用地
- 交通设施用地
- 市政设施用地
- 特殊用地
- 道路及对外交通用地
- 对外交通设施用地
- 水工建筑用地
- 其他建设用地
- 永久基本农田
- 永久基本农田储备区
- 林草保护区
- 生态混合区
- 自然保留地
- 有条件建设区
- 水域

序号	急救工作站名称	设施类型	街道/镇	规划地块现状情况	建议方式	依托机构分类	依托机构	依托机构名称	选址位置规划用地性质	规划地块容积率	规划地块用地面积(公顷)	规划/现状	近期是否优先实施	备注
CP-006	沙河急救工作站	现状保留B级急救工作站	沙河镇	沙河医院	近期保留远期搬迁	依托医疗卫生机构	综合医院	沙河医院	R1	-	-	现状	现状	未来随巩华城街区规划建设同步选址
CP-024	创新基地急救工作站	规划B级急救工作站	沙河镇	北京大卫中医医院	近期加设远期搬迁	依托医疗卫生机构	综合医院	北京大卫中医医院	G2	-	-	规划	是	未来待地块西北侧公交场站建设时迁入
CP-025	朱辛庄急救工作站	规划B级急救工作站	沙河镇	朱辛庄公交场站	近期加设远期搬迁	依托公共交通设施	交通设施	朱辛庄公交场站	F2	3.85	3.69	规划	是	未来待地块东侧社区卫生服务中心建设时迁入

# 昌平区院前医疗急救设施空间布局专项规划

昌平区百善镇规划图则



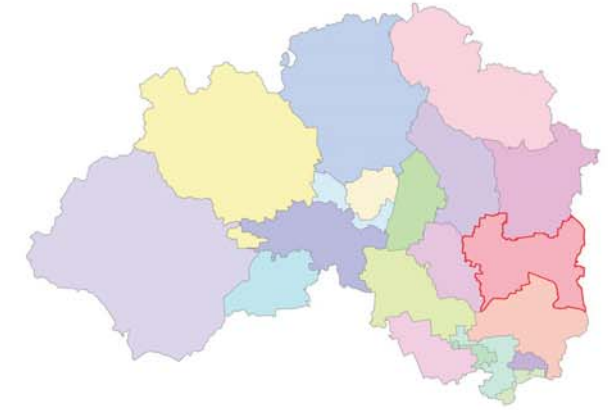
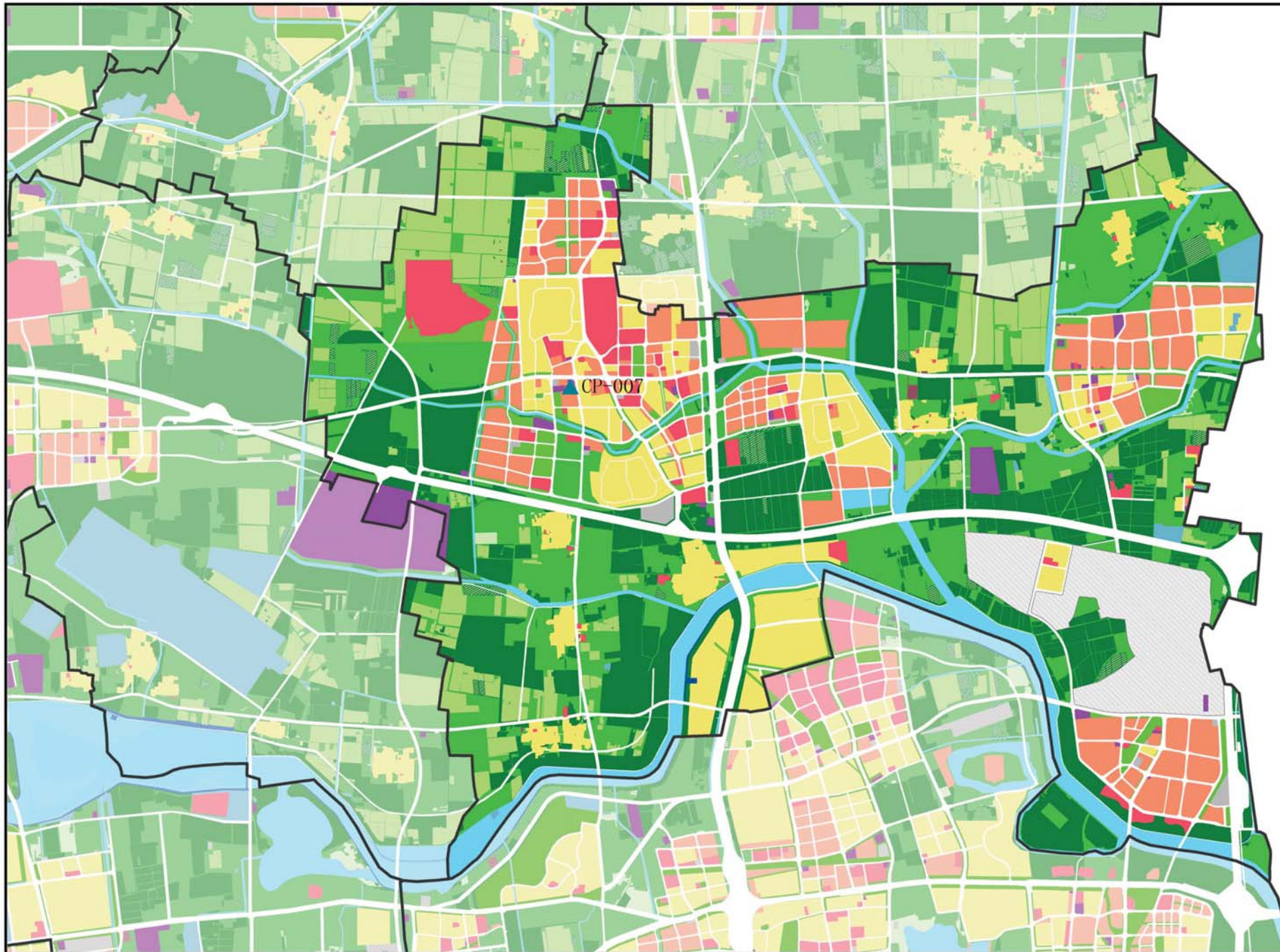
## 图例

- 街道界
- 规划新增B级急救工作站
- 居住用地
- 产业用地
- 公共管理与公共服务设施用地
- 绿地与广场用地
- 战略留白用地
- 交通设施用地
- 市政设施用地
- 特殊用地
- 道路及对外交通用地
- 对外交通设施用地
- 水工建筑用地
- 其他建设用地
- 永久基本农田
- 永久基本农田储备区
- 林草保护区
- 生态混合区
- 自然保留地
- 有条件建设区
- 水域

序号	急救工作站名称	设施类型	街道/镇	规划地块现状情况	建议方式	依托机构分类	依托机构	依托机构名称	选址位置规划用地性质	规划地块容积率	规划地块用地面积(公顷)	规划/现状	近期是否优先实施	备注
CP-026	百善急救工作站	规划B级急救工作站	百善镇	百善社区卫生服务中心	近期加设	依托医疗卫生机构	社区卫生服务中心	百善社区卫生服务中心	A5	1.2	0.57	规划	是	

# 昌平区院前医疗急救设施空间布局专项规划

昌平区小汤山镇规划图则



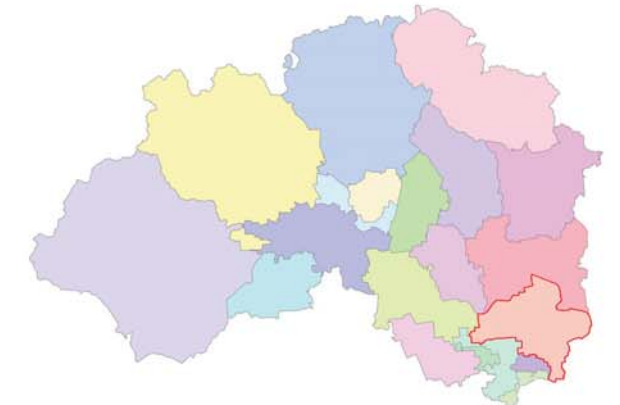
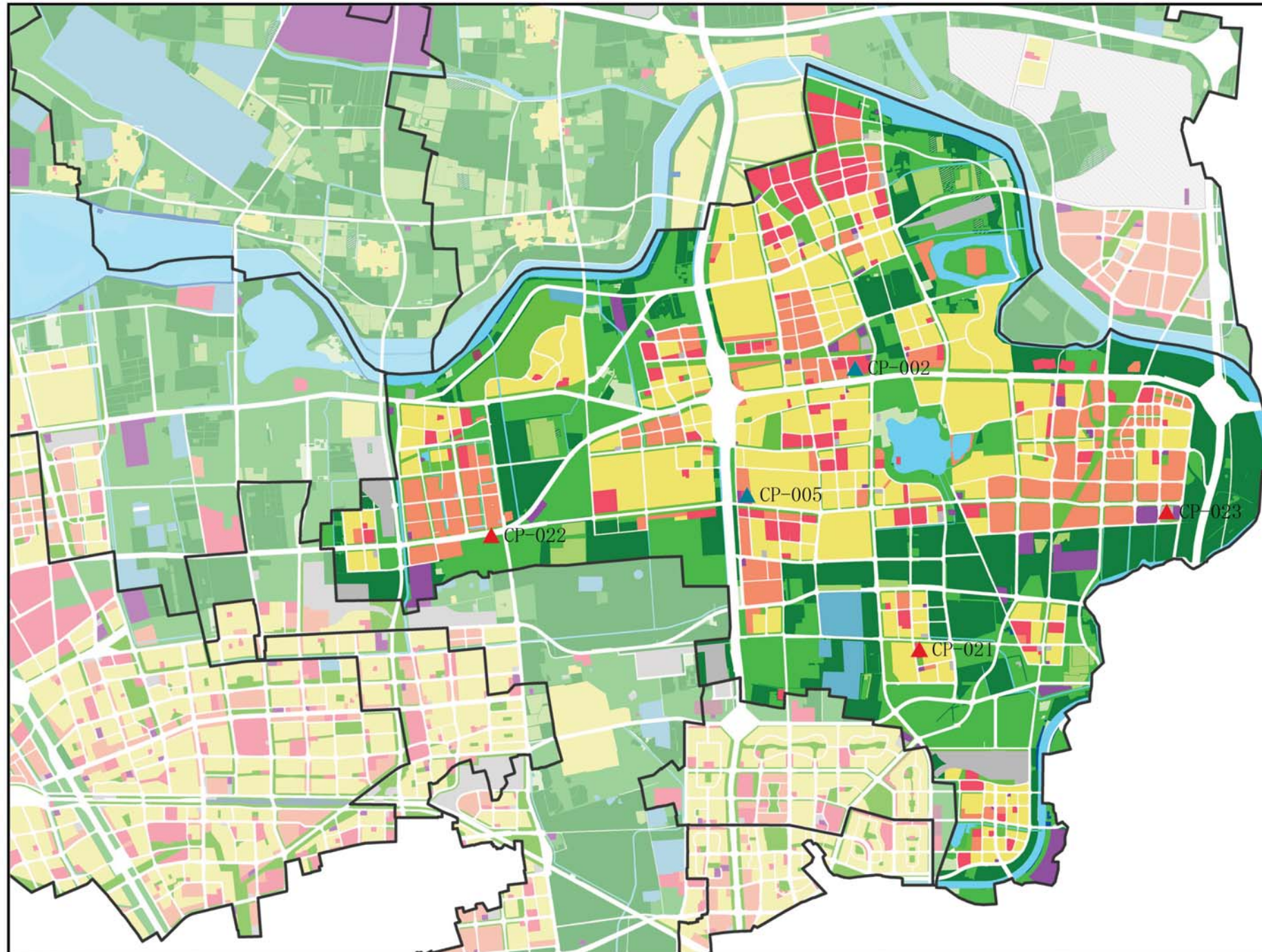
## 图例

- 街道界
- 现状保留B级急救工作站
- 居住用地
- 产业用地
- 公共管理与公共服务设施用地
- 绿地与广场用地
- 战略留白用地
- 交通设施用地
- 市政设施用地
- 特殊用地
- 道路及对外交通用地
- 对外交通设施用地
- 水工建筑用地
- 其他建设用地
- 永久基本农田
- 永久基本农田储备区
- 林草保护区
- 生态混合区
- 自然保留地
- 有条件建设区
- 水域

序号	急救工作站名称	设施类型	街道/镇	规划地块现状情况	建议方式	依托机构分类	依托机构	依托机构名称	选址位置规划用地性质	规划地块容积率	规划地块用地面积(公顷)	规划/现状	近期是否优先实施	备注
CP-007	小汤山急救工作站	现状保留B级急救工作站	小汤山镇	小汤山社区卫生服务中心	现状保留	依托医疗卫生机构	综合医院	小汤山社区卫生服务中心	A5	0.8	1.04	现状	现状	

# 昌平区院前医疗急救设施空间布局专项规划

昌平区北七家镇规划图则



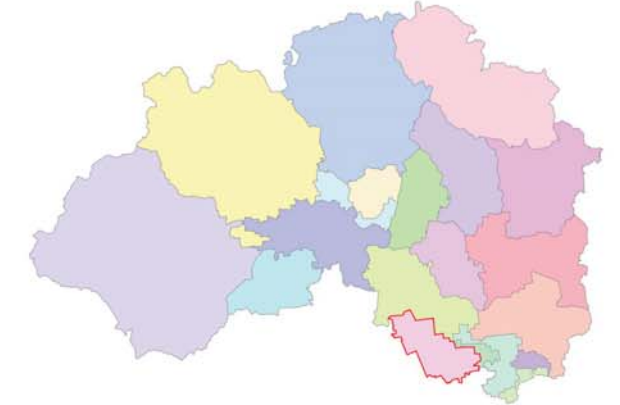
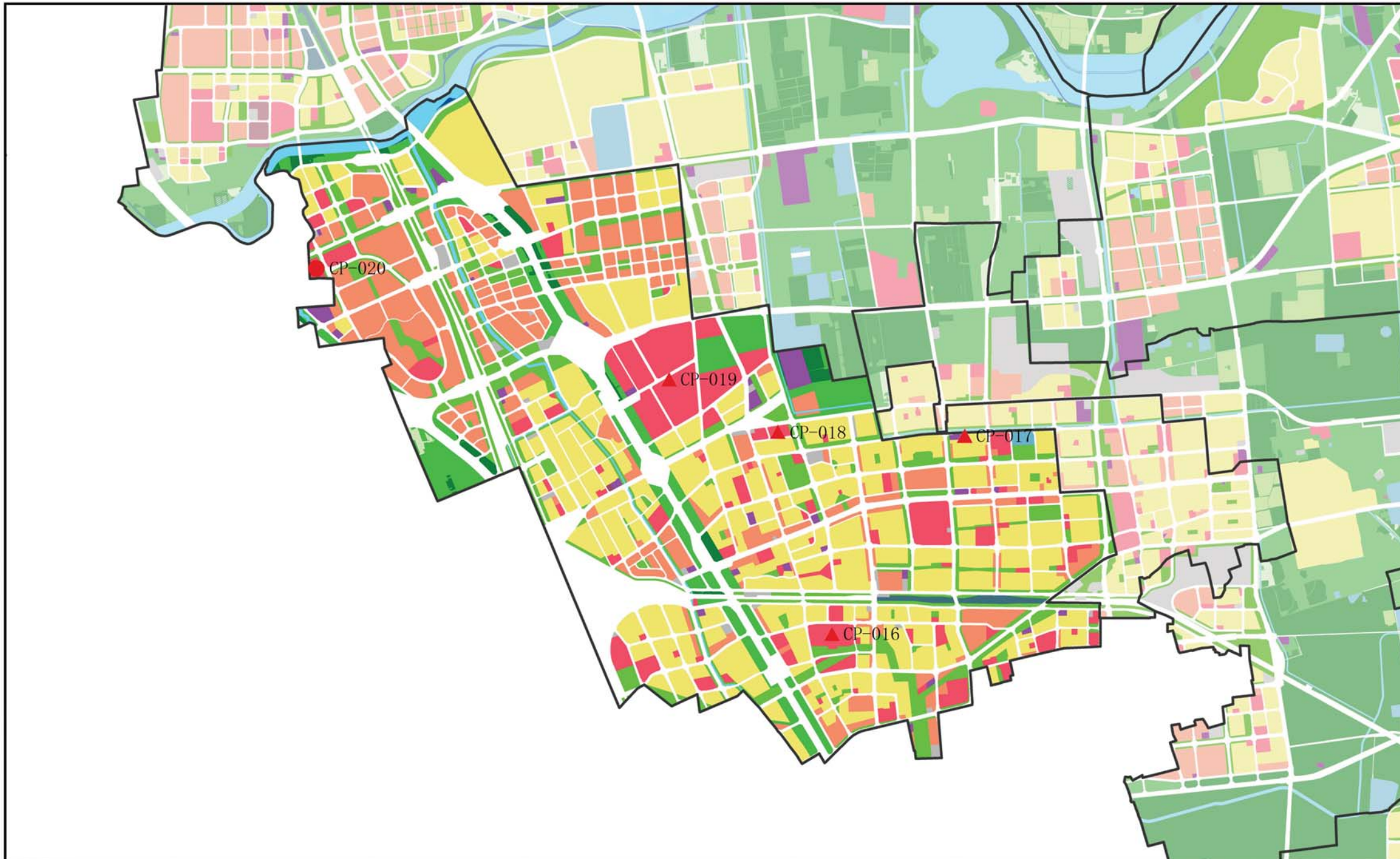
### 图例

- 街道界
- 现状保留B级急救工作站
- 规划新增B级急救工作站
- 居住用地
- 产业用地
- 公共管理与公共服务设施用地
- 绿地与广场用地
- 战略留白用地
- 交通设施用地
- 市政设施用地
- 特殊用地
- 道路及对外交通用地
- 对外交通设施用地
- 水工建筑用地
- 其他建设用地
- 永久基本农田
- 永久基本农田储备区
- 林草保护区
- 生态混合区
- 自然保留地
- 有条件建设区
- 水域

序号	急救工作站名称	设施类型	街道/镇	规划地块现状情况	建议方式	依托机构分类	依托机构	依托机构名称	选址位置规划用地性质	规划地块容积率	规划地块用地面积(公顷)	规划/现状	近期是否优先实施	备注
CP-002	立汤路急救工作站	现状保留B级急救工作站	北七家镇	北七家社区卫生服务中心	现状保留	依托医疗卫生机构	社区卫生服务中心	北七家社区卫生服务中心	A5	-	0.49	现状	现状	
CP-005	北七家急救工作站	现状保留B级急救工作站	北七家镇	北京王府中西医结合医院	现状保留	依托医疗卫生机构	综合医院	北京王府中西医结合医院	A5	-	2.12	现状	现状	
CP-021	燕丹急救工作站	规划B级急救工作站	北七家镇	燕丹社区卫生服务站	近期加设	依托医疗卫生机构	社区卫生服务站	燕丹社区卫生服务站	A5	-	1.41	规划	是	
CP-022	平西府急救工作站	规划B级急救工作站	北七家镇	北京新宇医院	近期加设远期搬迁	依托医疗卫生机构	综合医院	北京新宇医院	E	-	-	规划	否	未来待地块西侧医院(聋儿康复中心)建设时迁入
CP-023	未来城急救工作站	规划B级急救工作站	北七家镇	未来科学城一期南区公交场站	近期加设	依托公共交通设施	交通设施	未来科学城一期南区公交场站	S3	0.6	2.83	规划	否	

# 昌平区院前医疗急救设施空间布局专项规划

## 昌平区回龙观镇规划图则



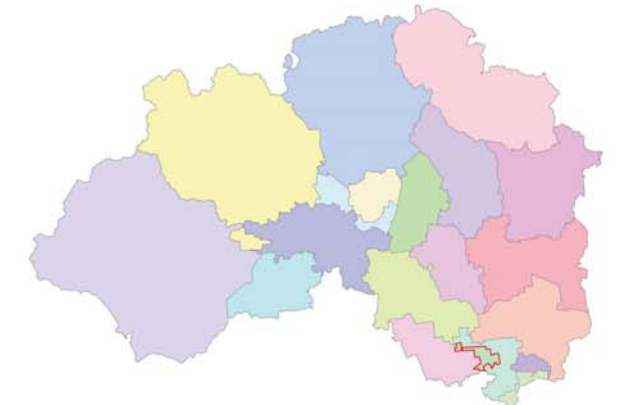
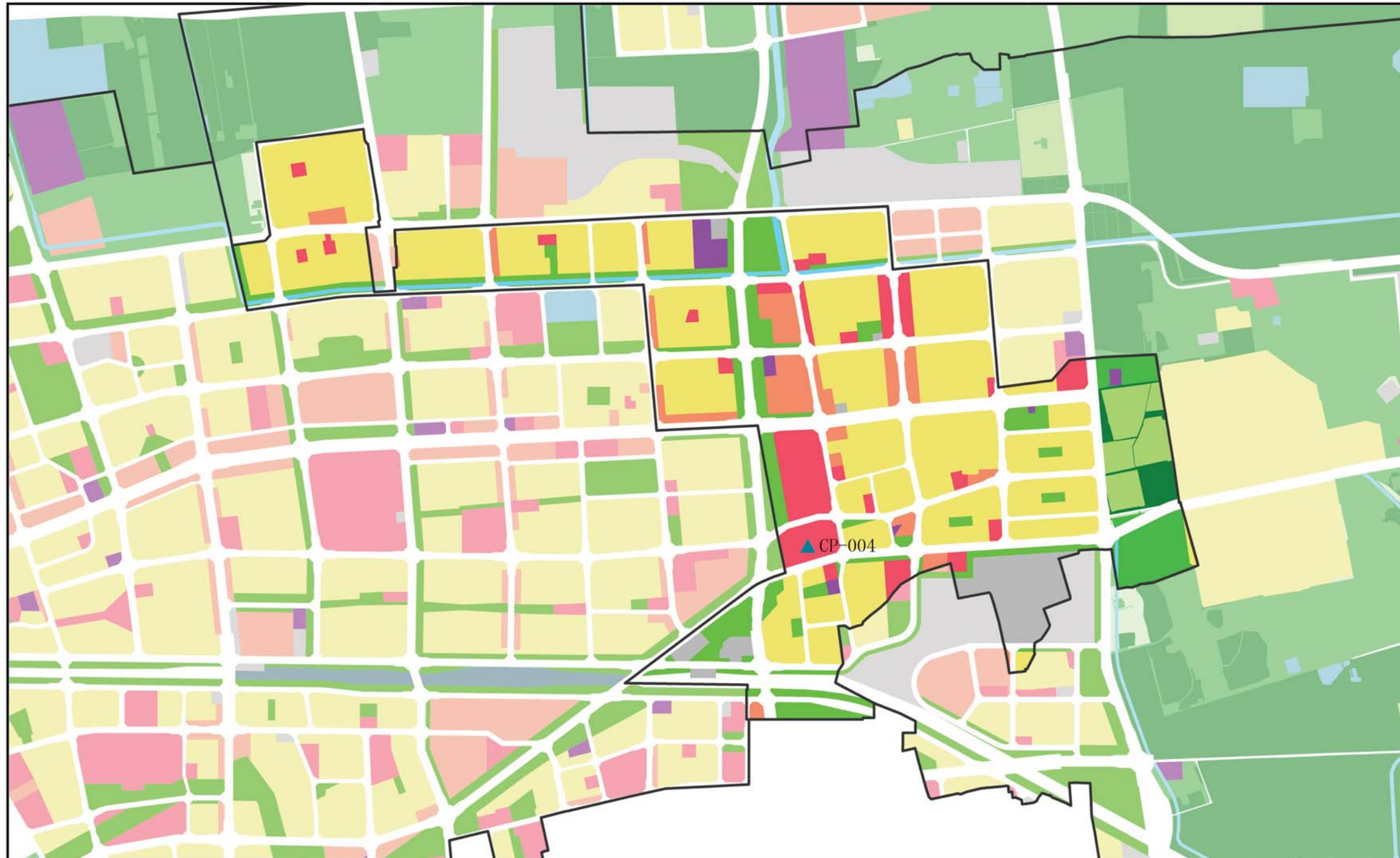
### 图例

- 街道界
- 规划新增A级急救工作站
- 规划新增B级急救工作站
- 居住用地
- 产业用地
- 公共管理与公共服务设施用地
- 绿地与广场用地
- 战略留白用地
- 交通设施用地
- 市政设施用地
- 特殊用地
- 道路及对外交通用地
- 对外交通设施用地
- 水工建筑用地
- 其他建设用地
- 永久基本农田
- 永久基本农田储备区
- 林草保护区
- 生态混合区
- 自然保留地
- 有条件建设区
- 水域

序号	急救工作站名称	设施类型	街道/镇	规划地块现状情况	建议方式	依托机构分类	依托机构	依托机构名称	选址位置规划用地性质	规划地块容积率	规划地块用地面积(公顷)	规划/现状	近期是否优先实施	备注
CP-016	回龙观南急救工作站	规划B级急救工作站	回龙观镇	回龙观医院	近期加设	依托医疗卫生机构	综合医院	回龙观医院	A5	1.4	11.21	规划	是	
CP-017	回龙观急救工作站	规划B级急救工作站	回龙观镇	回龙观社区卫生服务中心	近期加设	依托医疗卫生机构	社区卫生服务中心	回龙观社区卫生服务中心	A8	1.2	0.41	规划	是	
CP-018	育知路急救工作站	规划B级急救工作站	回龙观镇	积水潭医院(回龙观院区)	近期加设	依托医疗卫生机构	综合医院	积水潭医院(回龙观院区)	A5	1.5	3.2	规划	否	
CP-019	北农路急救工作站	规划B级急救工作站	回龙观镇	华北电力大学医院	近期加设远期搬迁	依托医疗卫生机构	综合医院	华北电力大学医院	A3	-	20.59	规划	否	
CP-020	生命园急救工作站	规划A级急救工作站	回龙观镇	北大医疗康复医院	近期加设	依托医疗卫生机构	综合医院	北大医疗康复医院	A5	1.69	17.45	规划	是	

# 昌平区院前医疗急救设施空间布局专项规划

昌平区霍营街道规划图则



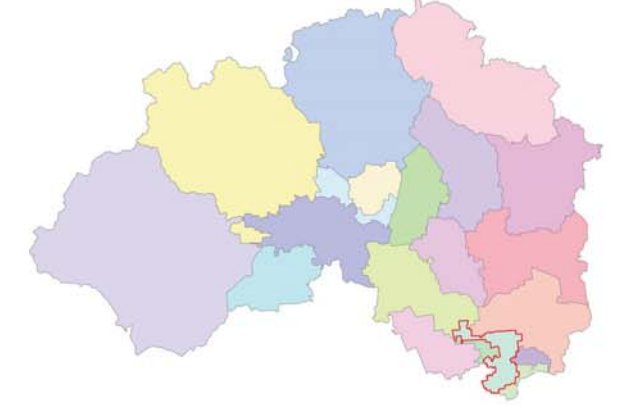
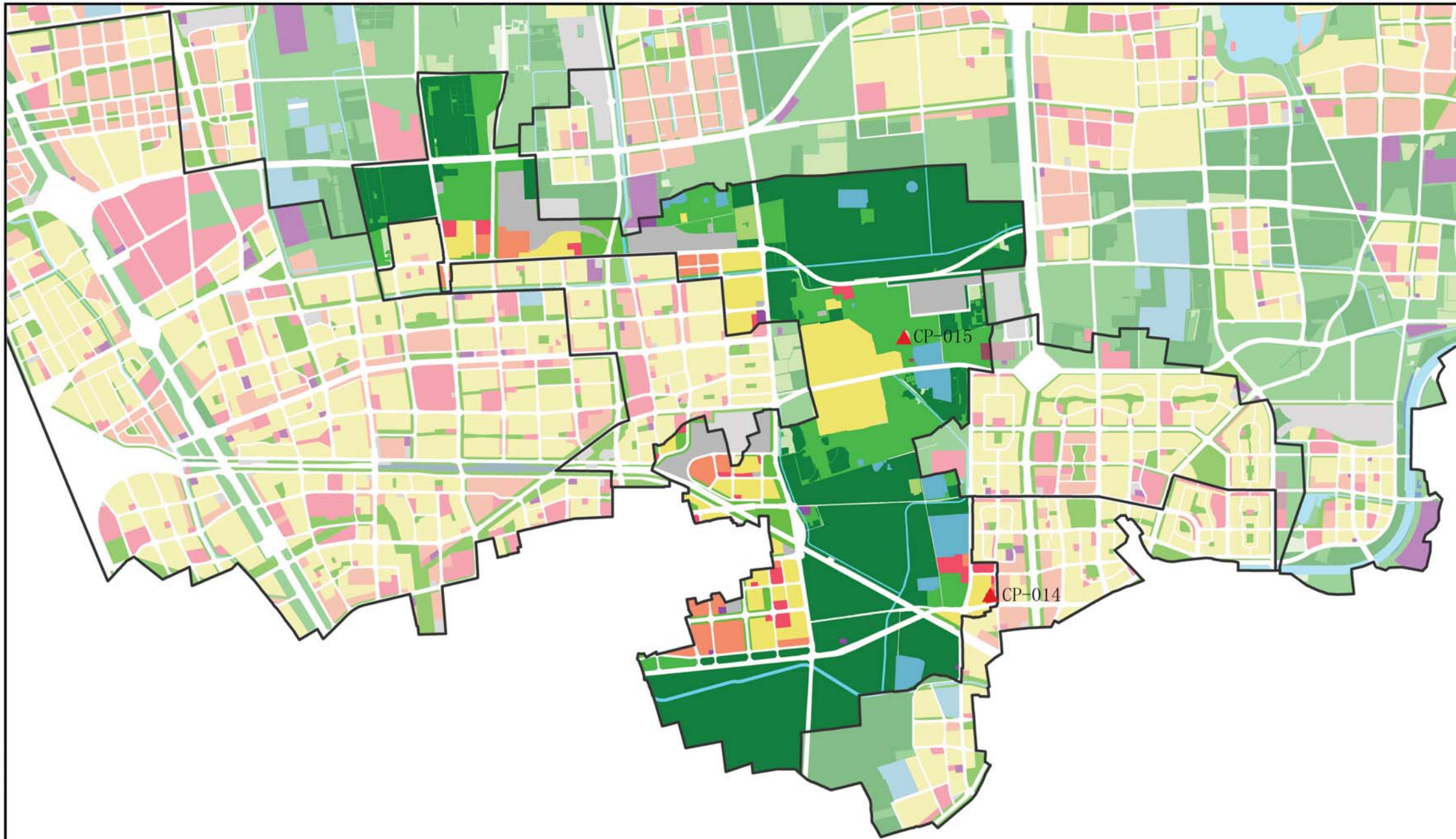
### 图例

- 街道界
- 现状保留B级急救工作站
- 居住用地
- 产业用地
- 公共管理与公共服务设施用地
- 绿地与广场用地
- 战略留白用地
- 交通设施用地
- 市政设施用地
- 特殊用地
- 道路及对外交通用地
- 对外交通设施用地
- 水工建筑用地
- 其他建设用地
- 永久基本农田
- 永久基本农田储备区
- 林草保护区
- 生态混合区
- 自然保留地
- 有条件建设区
- 水域

序号	急救工作站名称	设施类型	街道/镇	规划地块现状情况	建议方式	依托机构分类	依托机构	依托机构名称	选址位置规划用地性质	规划地块容积率	规划地块用地面积(公顷)	规划/现状	近期是否优先实施	备注
CP-004	北郊急救工作站	现状保留B级急救工作站	霍营街道	昌平区中西医结合医院	现状保留	依托医疗卫生机构	综合医院	昌平区中西医结合医院	A5	1.2	4.56	现状	现状	

# 昌平区院前医疗急救设施空间布局专项规划

## 昌平区东小口街道规划图则



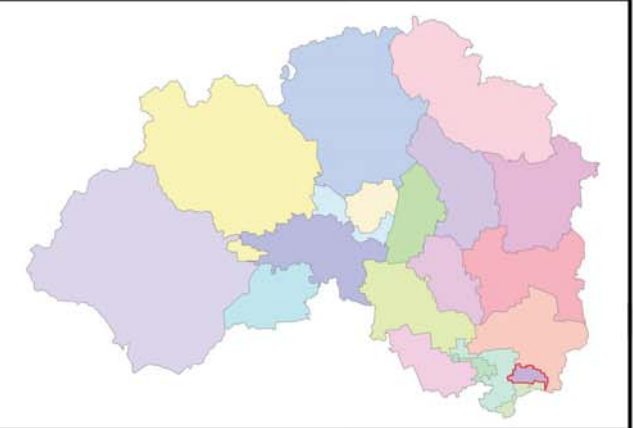
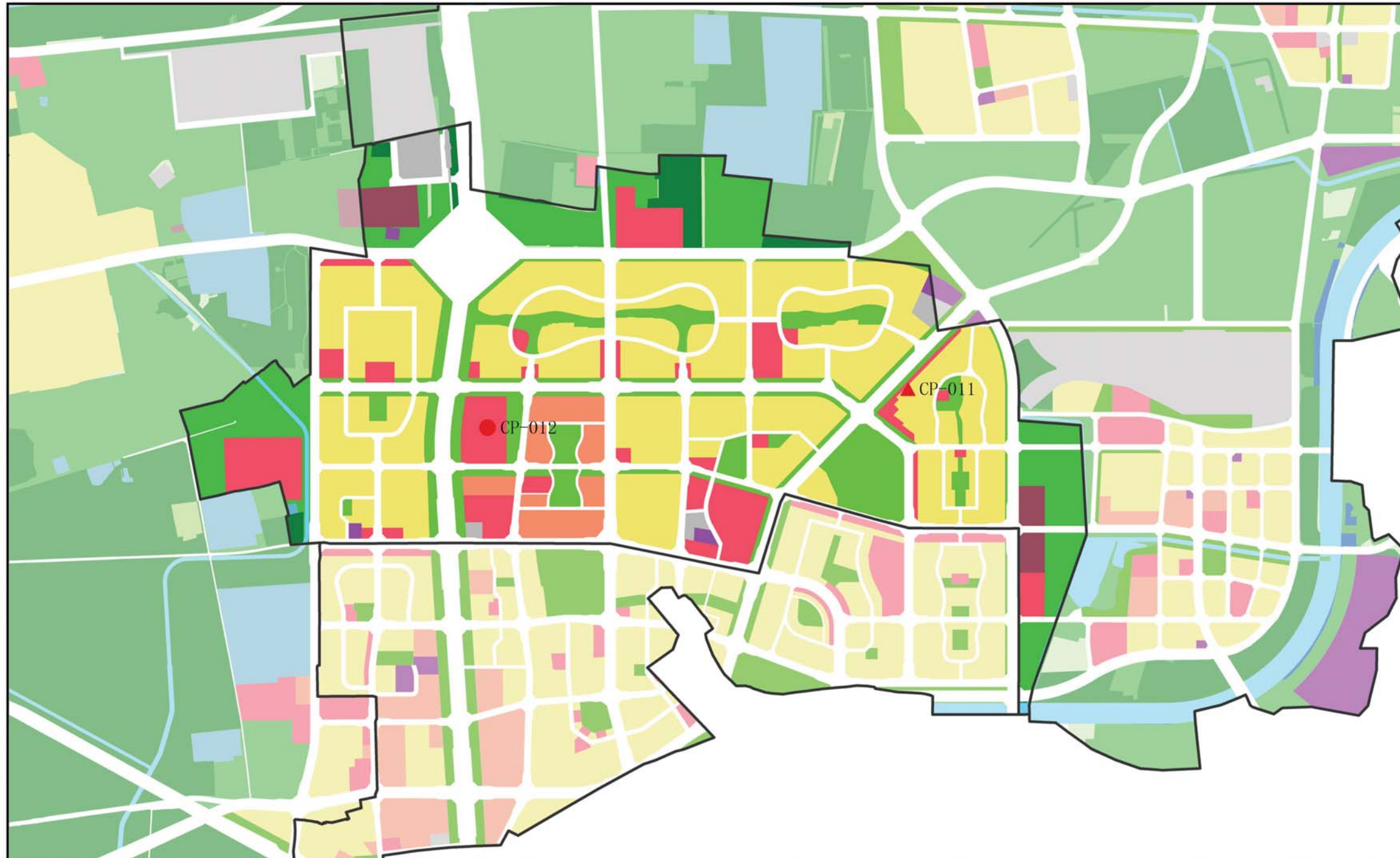
### 图例

- 街道界
- 规划新增B级急救工作站
- 居住用地
- 产业用地
- 公共管理与公共服务设施用地
- 绿地与广场用地
- 战略留白用地
- 交通设施用地
- 市政设施用地
- 特殊用地
- 道路及对外交通用地
- 对外交通设施用地
- 水工建筑用地
- 其他建设用地
- 永久基本农田
- 永久基本农田储备区
- 林草保护区
- 生态混合区
- 自然保留地
- 有条件建设区
- 水域

序号	急救工作站名称	设施类型	街道/镇	规划地块现状情况	建议方式	依托机构分类	依托机构	依托机构名称	选址位置规划用地性质	规划地块容积率	规划地块用地面积(公顷)	规划/现状	近期是否优先实施	备注
CP-014	东小口急救工作站	规划B级急救工作站	东小口镇	东小口镇政府	近期加设	其他	行政办公	东小口镇政府	A1	1.5	1.17	规划	否	
CP-015	半截塔急救工作站	规划B级急救工作站	东小口镇	半截塔村委旁公共汽车站	近期加设	依托公共交通设施	交通设施	半截塔村委旁公共汽车站	S3	-	0.67	规划	否	

# 昌平区院前医疗急救设施空间布局专项规划

昌平区天通苑北街道规划图则



### 图例

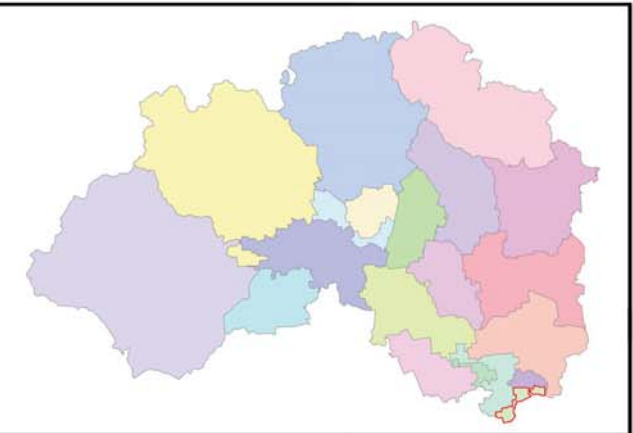
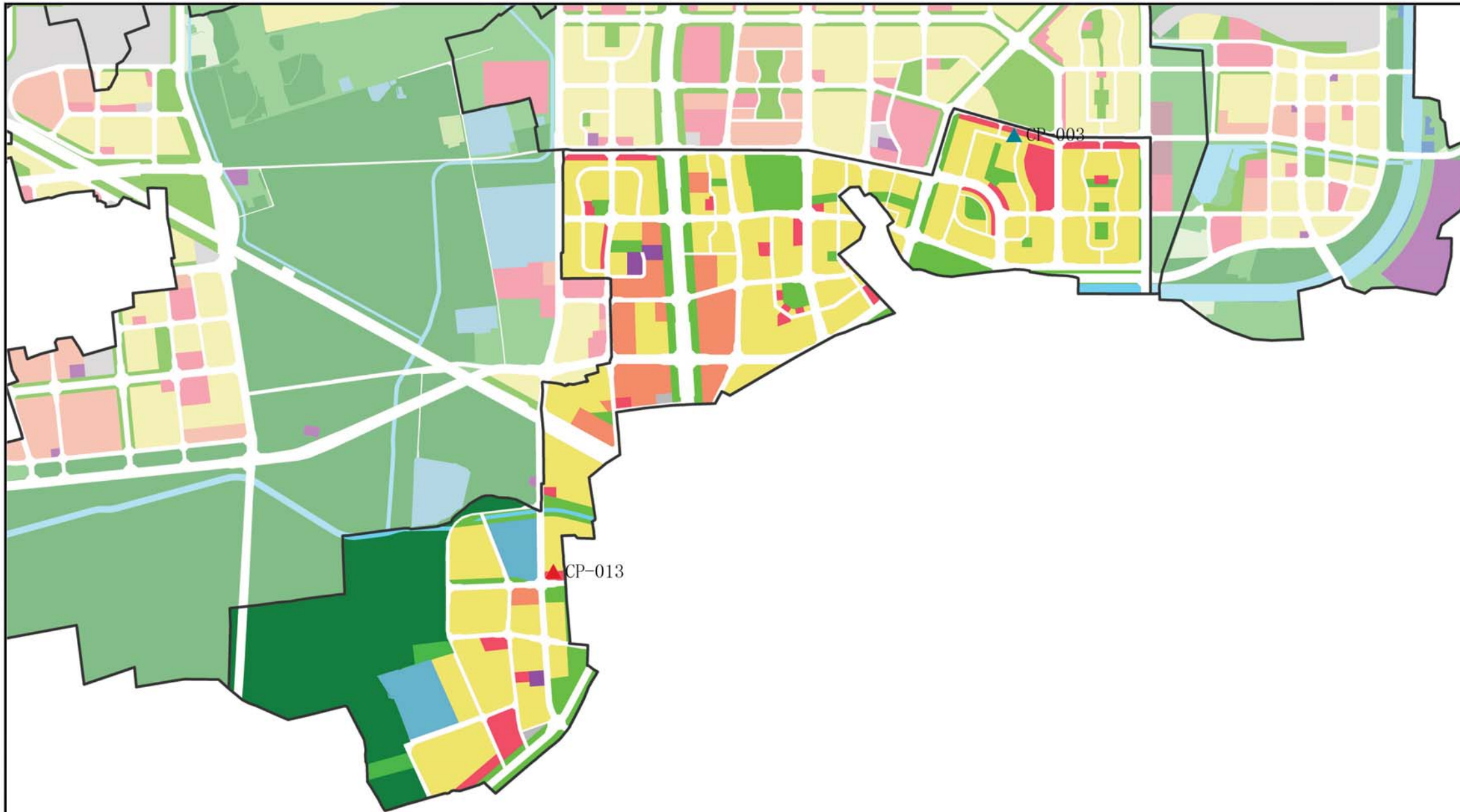
- 街道界
- 规划新增A级急救工作站
- 规划新增B级急救工作站
- 居住用地
- 产业用地
- 公共管理与公共服务设施用地
- 绿地与广场用地
- 战略留白用地
- 交通设施用地
- 市政设施用地
- 特殊用地
- 道路及对外交通用地
- 对外交通设施用地
- 水工建筑用地
- 其他建设用地
- 永久基本农田
- 永久基本农田储备区
- 林草保护区
- 生态混合区
- 自然保留地
- 有条件建设区
- 水域

序号	急救工作站名称	设施类型	街道/镇	规划地块现状情况	建议方式	依托机构分类	依托机构	依托机构名称	选址位置规划用地性质	规划地块容积率	规划地块用地面积(公顷)	规划/现状	近期是否优先实施	备注
CP-011	天通苑北急救工作站	规划B级急救工作站	天通苑北街道	北京同汇中医医院	近期加设	依托医疗卫生机构	综合医院	北京同汇中医医院	R2	2.0	6.66	规划	是	
CP-012	清华长庚急救工作站	规划A级急救工作站	天通苑北街道	北京清华长庚医院	近期加设	依托医疗卫生机构	综合医院	北京清华长庚医院	A5	1.16	5.85	规划	是	



# 昌平区院前医疗急救设施空间布局专项规划

## 昌平区天通苑南街道规划图则



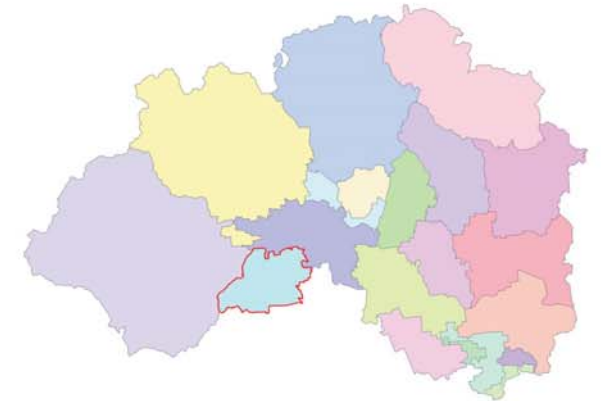
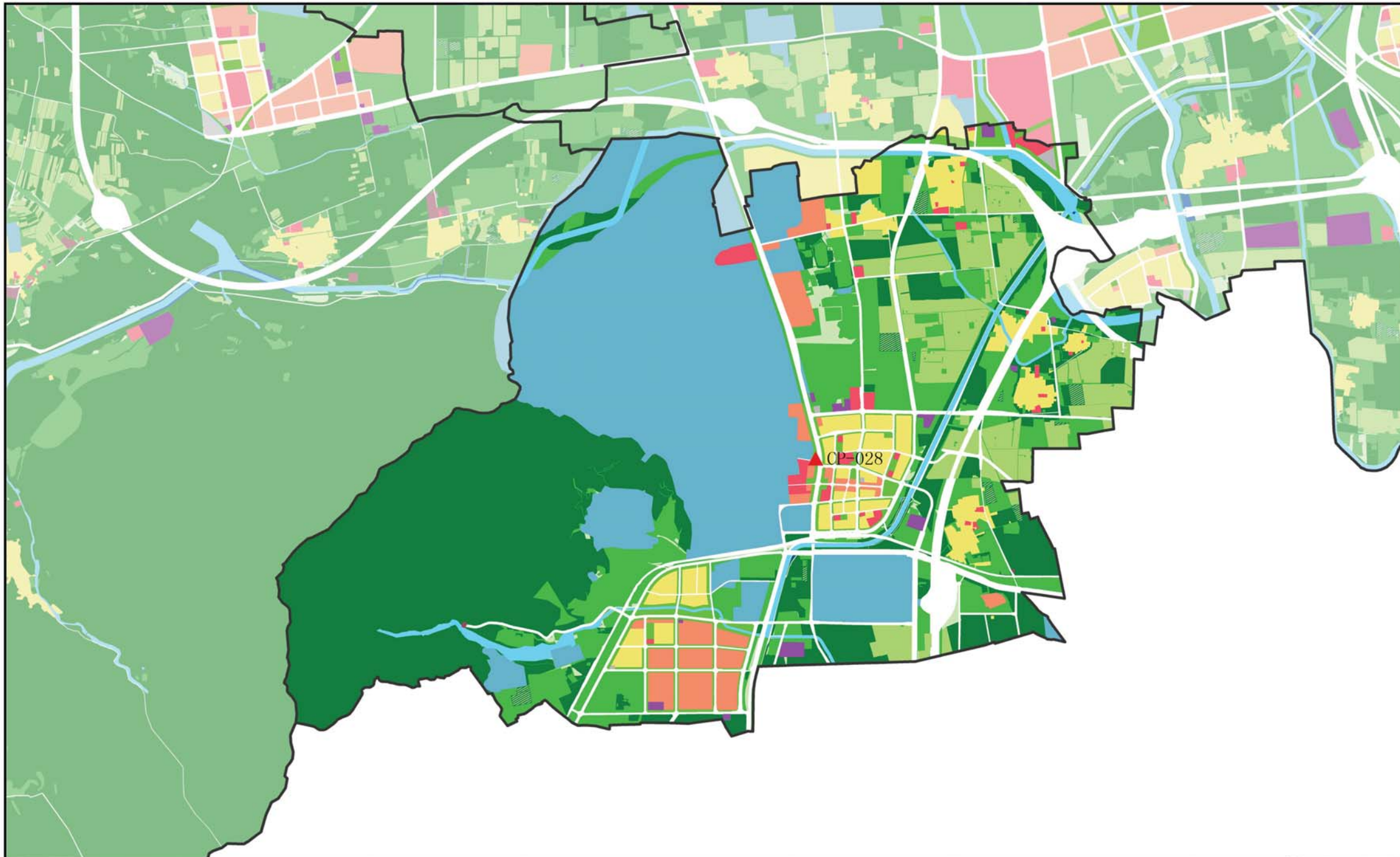
### 图例

- 街道界
- 现状保留B级急救工作站
- 规划新增B级急救工作站
- 居住用地
- 产业用地
- 公共管理与公共服务设施用地
- 绿地与广场用地
- 战略留白用地
- 交通设施用地
- 市政设施用地
- 特殊用地
- 道路及对外交通用地
- 对外交通设施用地
- 水工建筑用地
- 其他建设用地
- 永久基本农田
- 永久基本农田储备区
- 林草保护区
- 生态混合区
- 自然保留地
- 有条件建设区
- 水域

序号	急救工作站名称	设施类型	街道/镇	规划地块现状情况	建议方式	依托机构分类	依托机构	依托机构名称	选址位置规划用地性质	规划地块容积率	规划地块用地面积(公顷)	规划/现状	近期是否优先实施	备注
CP-003	天通苑急救工作站	现状保留B级急救工作站	天通苑南街道	天通苑中医医院	现状保留	依托医疗卫生机构	综合医院	天通苑中医医院	R2	2.8	0.79	现状	现状	
CP-013	天通苑南急救工作站	规划B级急救工作站	天通苑南街道	东小口社区卫生服务中心	近期加设	依托医疗卫生机构	社区卫生服务中心	东小口社区卫生服务中心	A5	1.4	0.49	规划	是	

# 昌平区院前医疗急救设施空间布局专项规划

昌平区阳坊镇规划图则



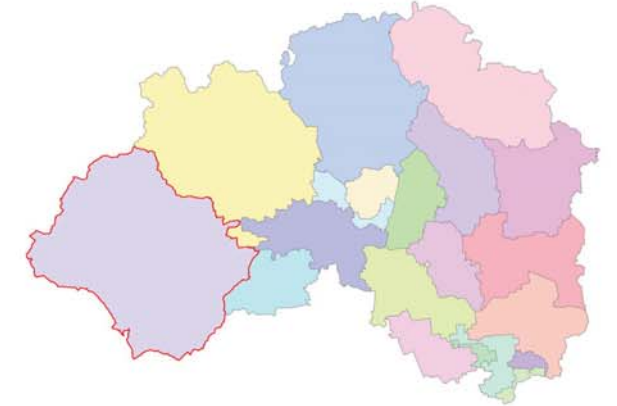
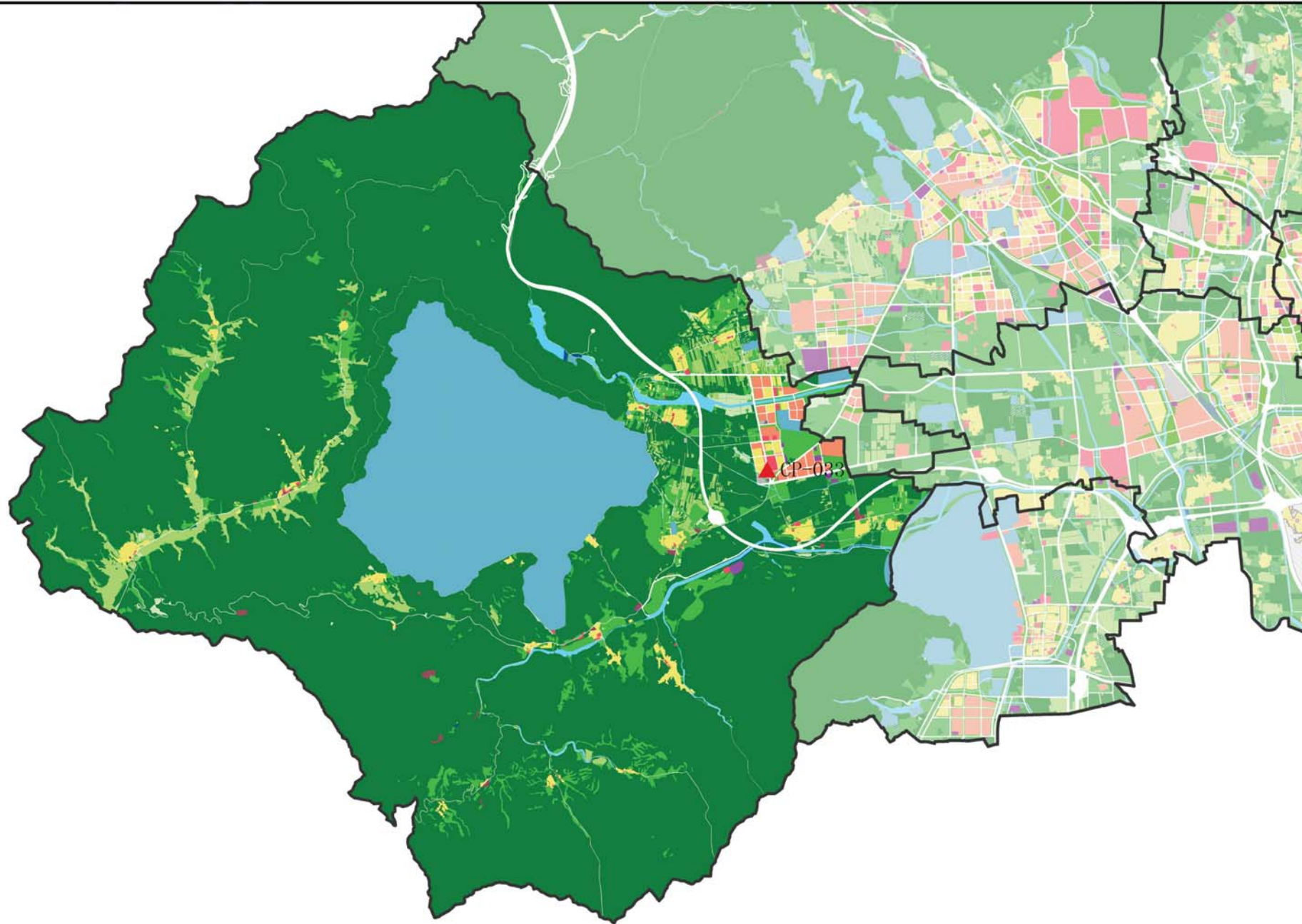
### 图例

- 街道界
- 规划新增B级急救工作站
- 居住用地
- 产业用地
- 公共管理与公共服务设施用地
- 绿地与广场用地
- 战略留白用地
- 交通设施用地
- 市政设施用地
- 特殊用地
- 道路及对外交通用地
- 对外交通设施用地
- 水工建筑用地
- 其他建设用地
- 永久基本农田
- 永久基本农田储备区
- 林草保护区
- 生态混合区
- 自然保留地
- 有条件建设区
- 水域

序号	急救工作站名称	设施类型	街道/镇	规划地块现状情况	建议方式	依托机构分类	依托机构	依托机构名称	选址位置规划用地性质	规划地块容积率	规划地块用地面积(公顷)	规划/现状	近期是否优先实施	备注
CP-028	阳坊急救工作站	规划B级急救工作站	阳坊镇	阳坊社区卫生服务中心	近期加设远期搬迁	依托医疗卫生机构	社区卫生服务中心	阳坊社区卫生服务中心	G2	-	-	规划	是	未来待地块南侧医疗卫生用地建设时迁入

# 昌平区院前医疗急救设施空间布局专项规划

昌平区流村镇规划图则



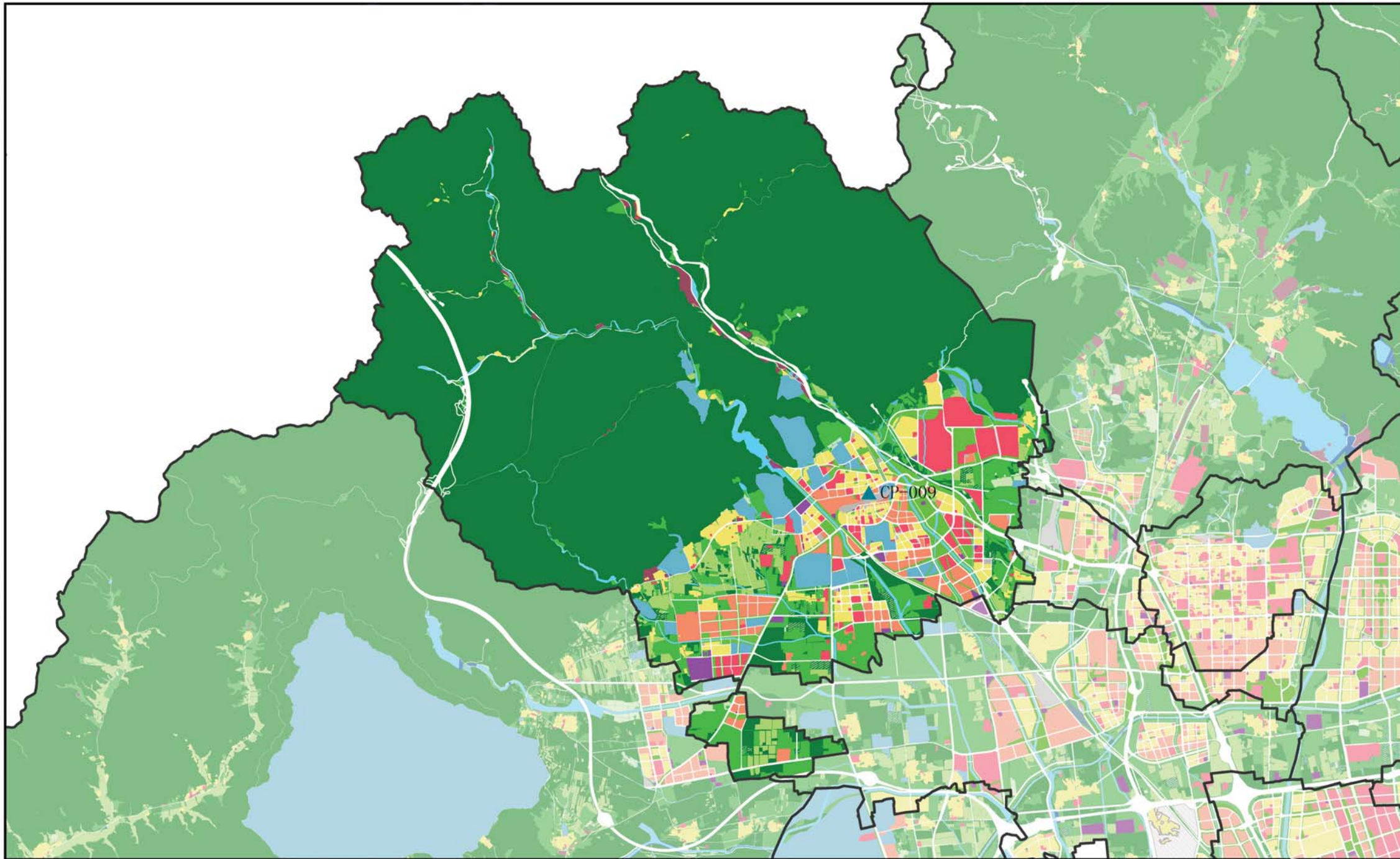
### 图例

- 街道界
- 规划新增B级急救工作站
- 居住用地
- 产业用地
- 公共管理与公共服务设施用地
- 绿地与广场用地
- 战略留白用地
- 交通设施用地
- 市政设施用地
- 特殊用地
- 道路及对外交通用地
- 对外交通设施用地
- 水工建筑用地
- 其他建设用地
- 永久基本农田
- 永久基本农田储备区
- 林草保护区
- 生态混合区
- 自然保留地
- 有条件建设区
- 水域

序号	急救工作站名称	设施类型	街道/镇	规划地块现状情况	建议方式	依托机构分类	依托机构	依托机构名称	选址位置规划用地性质	规划地块容积率	规划地块用地面积(公顷)	规划/现状	近期是否优先实施	备注
CP-033	流村急救工作站	规划B级急救工作站	流村镇	流村社区卫生服务中心	近期加设	依托医疗卫生机构	社区卫生服务中心	流村社区卫生服务中心	A5	-	0.4	规划	是	

# 昌平区院前医疗急救设施空间布局专项规划

昌平区南口镇规划图则



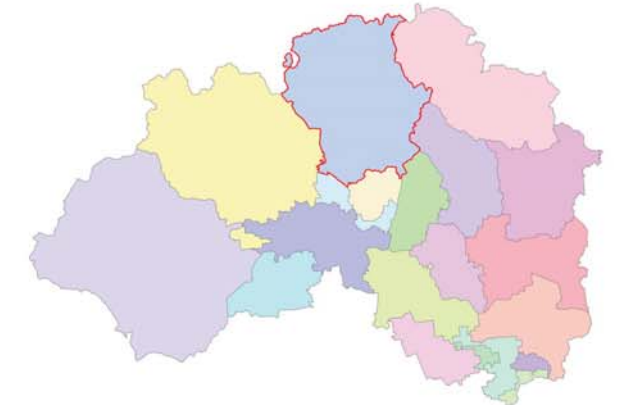
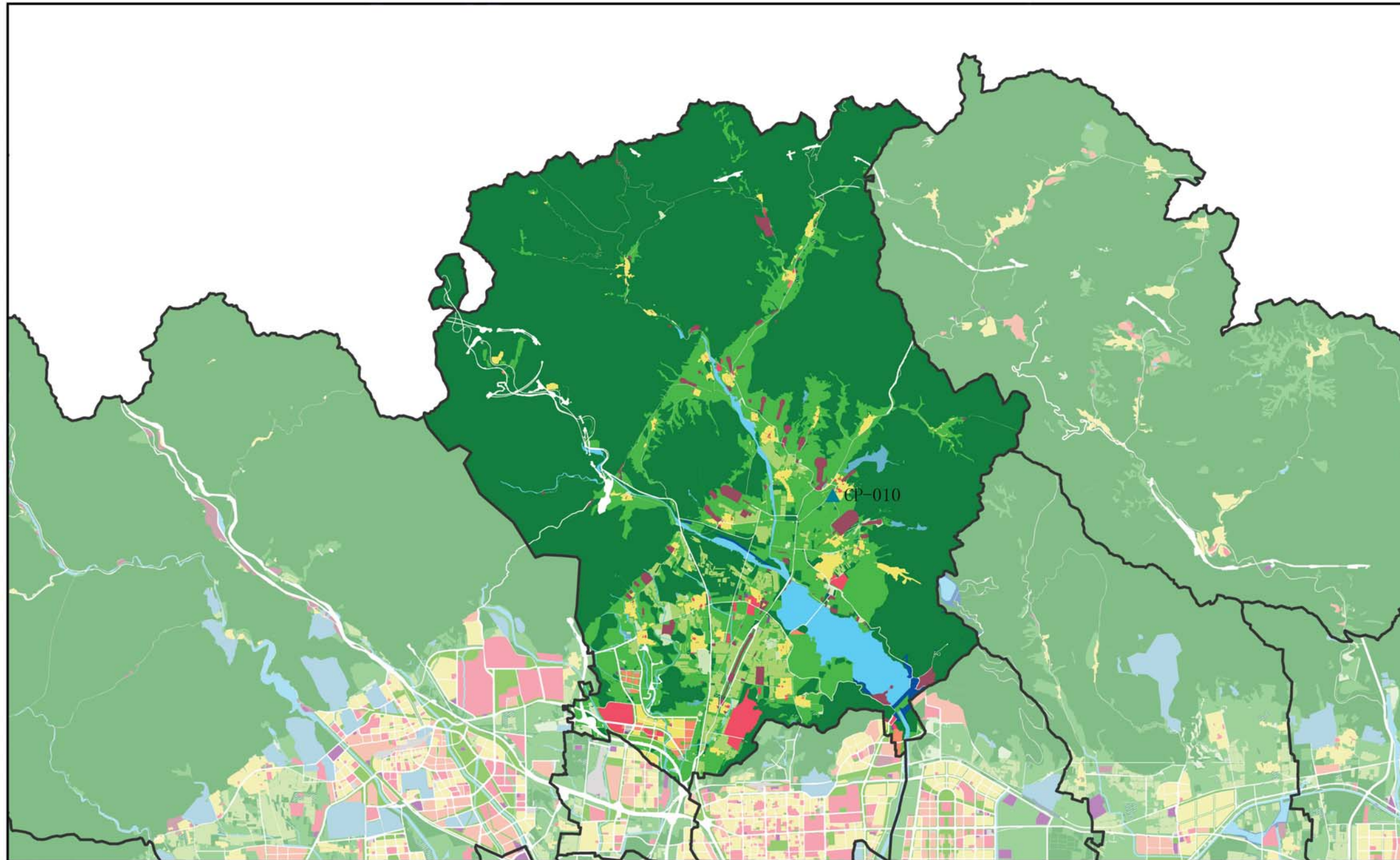
## 图例

- 街道界
- 现状保留B级急救工作站
- 居住用地
- 产业用地
- 公共管理与公共服务设施用地
- 绿地与广场用地
- 战略留白用地
- 交通设施用地
- 市政设施用地
- 特殊用地
- 道路及对外交通用地
- 对外交通设施用地
- 水工建筑用地
- 其他建设用地
- 永久基本农田
- 永久基本农田储备区
- 林草保护区
- 生态混合区
- 自然保留地
- 有条件建设区
- 水域

序号	急救工作站名称	设施类型	街道/镇	规划地块现状情况	建议方式	依托机构分类	依托机构	依托机构名称	选址位置规划用地性质	规划地块容积率	规划地块用地面积(公顷)	规划/现状	近期是否优先实施	备注
CP-009	南口铁路医院急救工作站	现状保留B级急救工作站	南口镇	南口铁路医院	现状保留	依托医疗卫生机构	综合医院	南口铁路医院	A5	-	0.92	现状	现状	

# 昌平区院前医疗急救设施空间布局专项规划

昌平区十三陵镇规划图则



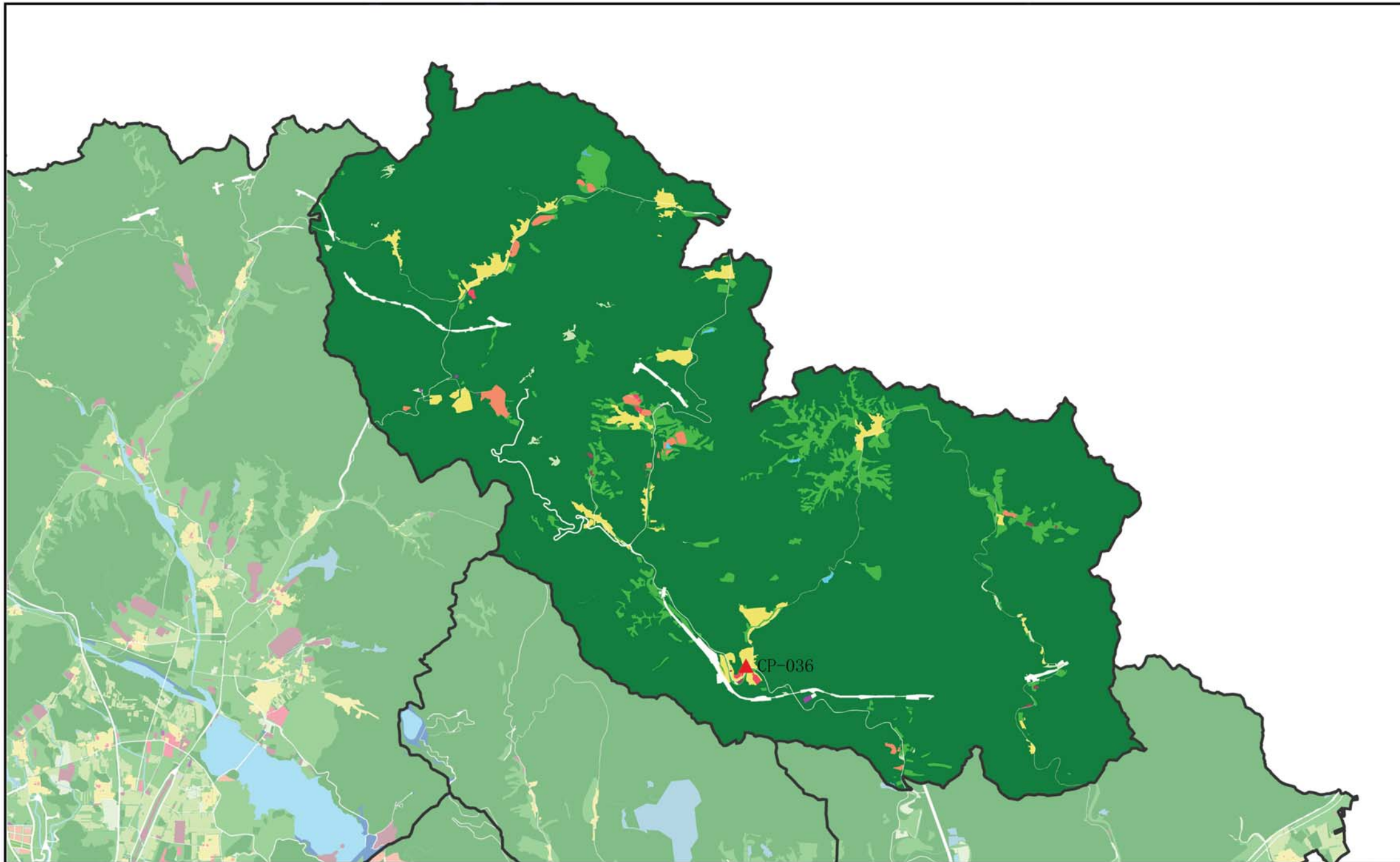
### 图例

- 街道界
- 现状保留B级急救工作站
- 居住用地
- 产业用地
- 公共管理与公共服务设施用地
- 绿地与广场用地
- 战略留白用地
- 交通设施用地
- 市政设施用地
- 特殊用地
- 道路及对外交通用地
- 对外交通设施用地
- 水工建筑用地
- 其他建设用地
- 永久基本农田
- 永久基本农田储备区
- 林草保护区
- 生态混合区
- 自然保留地
- 有条件建设区
- 水域

序号	急救工作站名称	设施类型	街道/镇	规划地块现状情况	建议方式	依托机构分类	依托机构	依托机构名称	选址位置规划用地性质	规划地块容积率	规划地块用地面积(公顷)	规划/现状	近期是否优先实施	备注
CP-010	长陵急救工作站	现状保留B级急救工作站	十三陵镇	延寿社区卫生服务中心	近期保留远期搬迁	依托医疗卫生机构	综合医院	延寿社区卫生服务中心	E21	-	-	现状	现状	未来随景陵村村庄建设同步选址

# 昌平区院前医疗急救设施空间布局专项规划

昌平区延寿镇规划图则



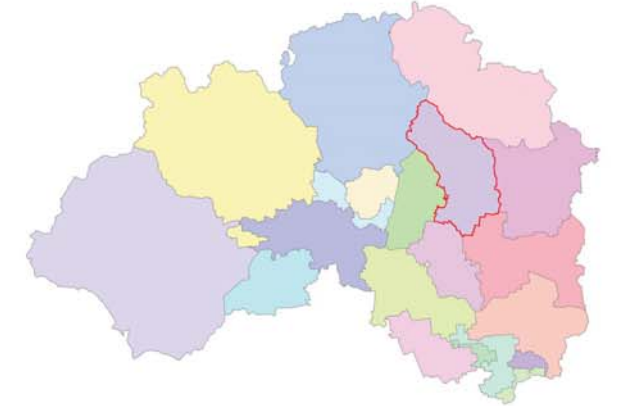
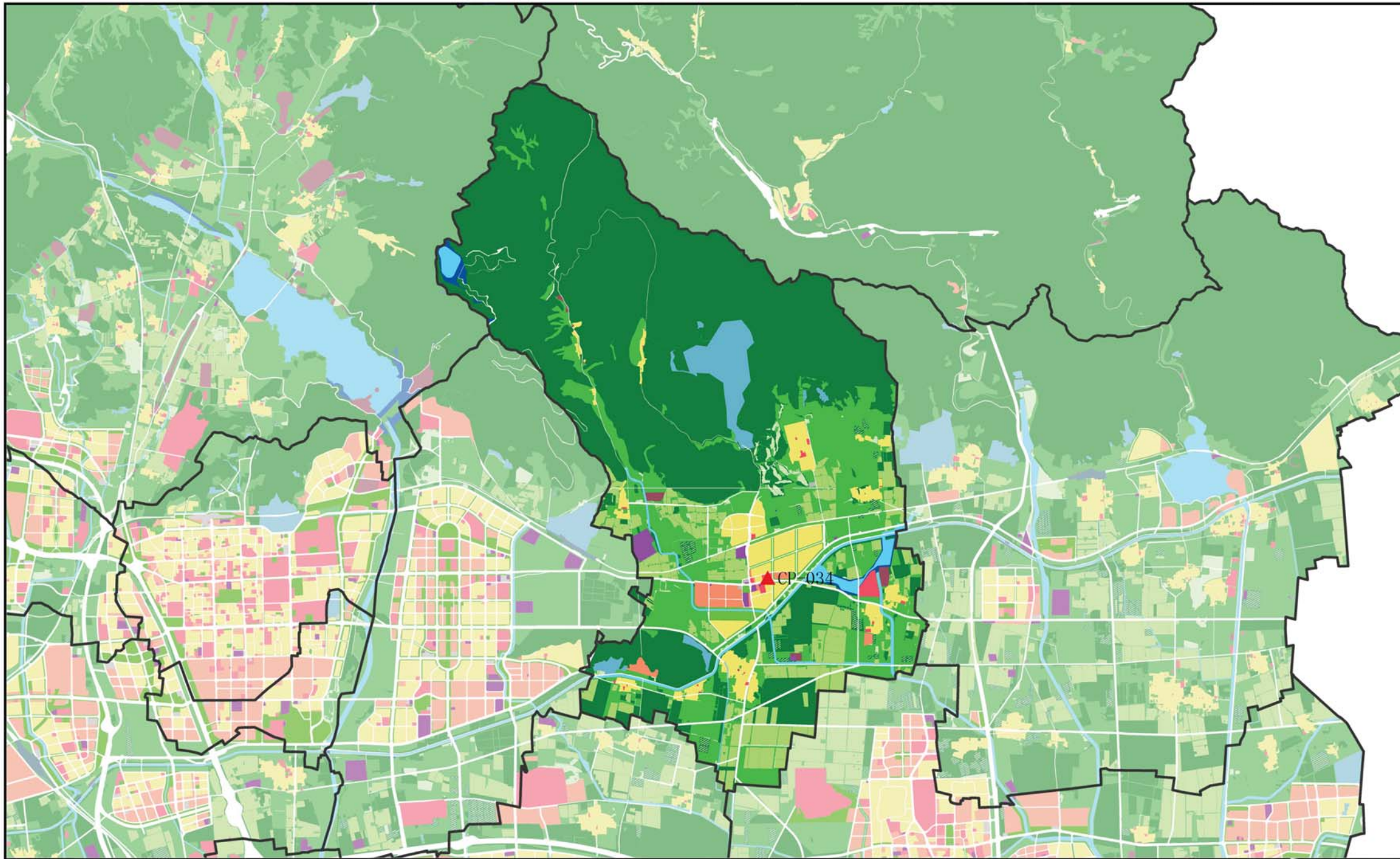
### 图例

- 街道界
- 规划新增B级急救工作站
- 居住用地
- 产业用地
- 公共管理与公共服务设施用地
- 绿地与广场用地
- 战略留白用地
- 交通设施用地
- 市政设施用地
- 特殊用地
- 道路及对外交通用地
- 对外交通设施用地
- 水工建筑用地
- 其他建设用地
- 永久基本农田
- 永久基本农田储备区
- 林草保护区
- 生态混合区
- 自然保留地
- 有条件建设区
- 水域

序号	急救工作站名称	设施类型	街道/镇	规划地块现状情况	建议方式	依托机构分类	依托机构	依托机构名称	选址位置规划用地性质	规划地块容积率	规划地块用地面积(公顷)	规划/现状	近期是否优先实施	备注
CP-036	延寿急救工作站	规划B级急救工作站	延寿镇	延寿镇下庄办事处	近期加设	其他	行政办公	延寿镇下庄办事处	C1	-	-	规划	否	

# 昌平区院前医疗急救设施空间布局专项规划

昌平区崔村镇规划图则



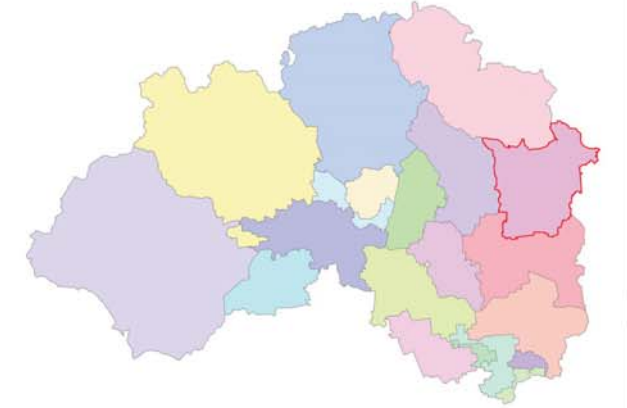
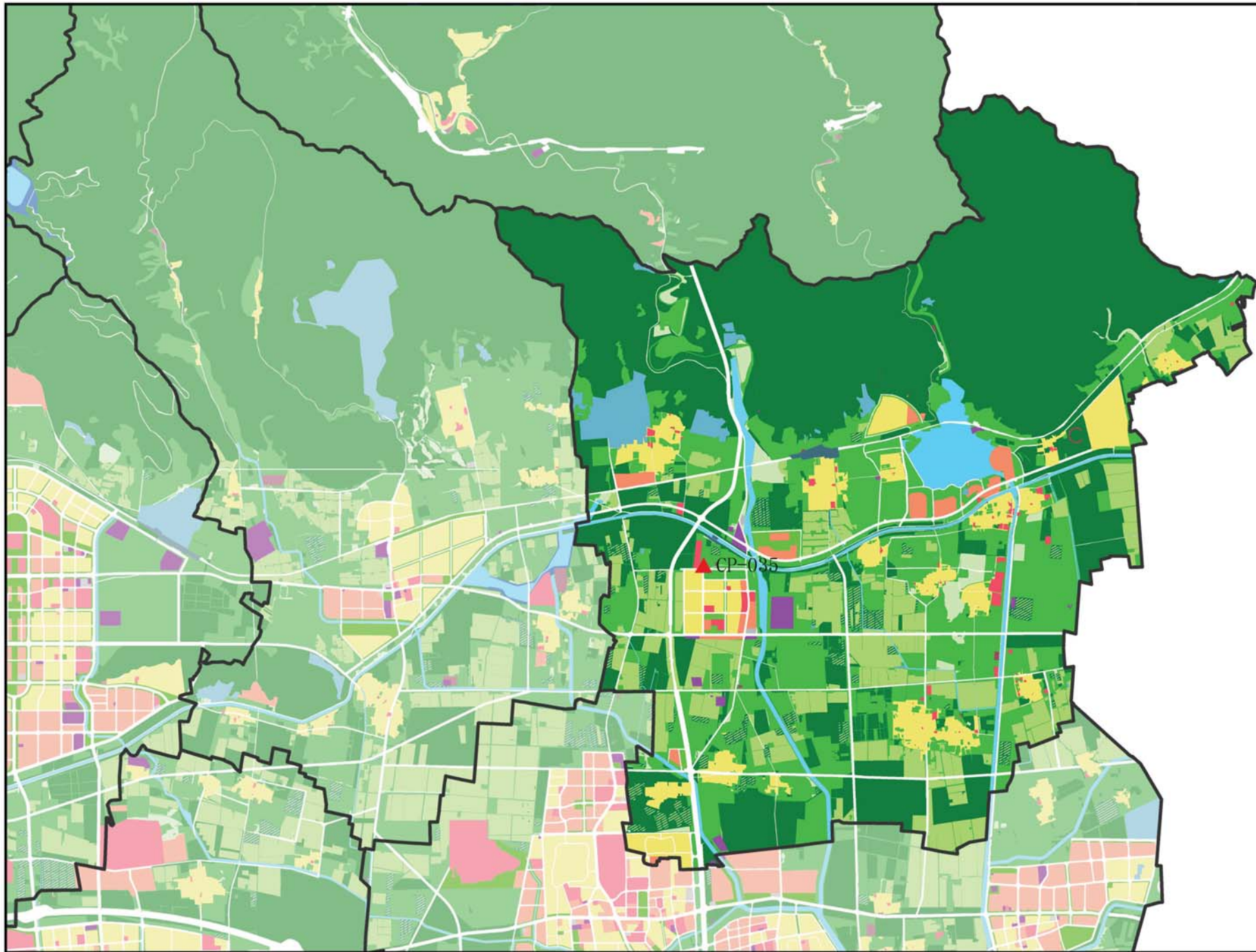
### 图例

- 街道界
- 规划新增B级急救工作站
- 居住用地
- 产业用地
- 公共管理与公共服务设施用地
- 绿地与广场用地
- 战略留白用地
- 交通设施用地
- 市政设施用地
- 特殊用地
- 道路及对外交通用地
- 对外交通设施用地
- 水工建筑用地
- 其他建设用地
- 永久基本农田
- 永久基本农田储备区
- 林草保护区
- 生态混合区
- 自然保留地
- 有条件建设区
- 水域

序号	急救工作站名称	设施类型	街道/镇	规划地块现状情况	建议方式	依托机构分类	依托机构	依托机构名称	选址位置规划用地性质	规划地块容积率	规划地块用地面积(公顷)	规划/现状	近期是否优先实施	备注
CP-034	崔村急救工作站	规划B级急救工作站	崔村镇	崔村社区卫生服务中心	近期加设	依托医疗卫生机构	社区卫生服务中心	崔村社区卫生服务中心	A5	1.5	1.26	规划	是	

# 昌平区院前医疗急救设施空间布局专项规划

昌平区兴寿镇规划图则



### 图例

- 街道界
- 规划新增B级急救工作站
- 居住用地
- 产业用地
- 公共管理与公共服务设施用地
- 绿地与广场用地
- 战略留白用地
- 交通设施用地
- 市政设施用地
- 特殊用地
- 道路及对外交通用地
- 对外交通设施用地
- 水工建筑用地
- 其他建设用地
- 永久基本农田
- 永久基本农田储备区
- 林草保护区
- 生态混合区
- 自然保留地
- 有条件建设区
- 水域

序号	急救工作站名称	设施类型	街道/镇	规划地块现状情况	建议方式	依托机构分类	依托机构	依托机构名称	选址位置规划用地性质	规划地块容积率	规划地块用地面积(公顷)	规划/现状	近期是否优先实施	备注
CP-035	兴寿急救工作站	规划B级急救工作站	兴寿镇	兴寿社区卫生服务中心	近期增设	依托医疗卫生机构	社区卫生服务中心	兴寿社区卫生服务中心	E	-	-	规划	是	未来待地块东南侧社区卫生服务中心建设时迁入