



# 北京市院前医疗急救设施空间布局专项规划

(2020年-2022年)

海淀区分册

# 北京市院前医疗急救设施空间布局专项规划

( 2020年-2022年 )

海淀区分册



北京市城市规划设计研究院

城乡规划编制资质证书等级：甲级

证书编号：[建]城规编第(141003)

有效期限：自 2014 年 6 月 10 日至 2019 年 12 月 30 日

2019 年 12 月



## 海淀区分册

院前医疗急救设施空间布局专项规划说明

附图 1: 现状院前医疗急救设施分布示意图

附图 2: 规划院前医疗急救设施分布示意图

附图 3: 未来需搬迁的院前医疗急救设施分布示意图

附图 4: 近期需实施的院前医疗急救设施分布示意图

街道 / 乡镇规划图则

## 1 海淀区院前医疗急救设施现状情况

截至2019年8月20日，海淀区共有急救分中心2处，分别为北京急救中心西区分中心和北京急救中心海淀分中心，急救工作站20个，分别为玉渊潭急救工作站、甘家口急救工作站、西八里庄急救工作站、四季青急救工作站、中关村急救工作站、北下关急救工作站、世纪坛急救工作站、花园路急救工作站、万寿路急救工作站、香山急救工作站、上地急救工作站、温泉急救工作站、育新急救工作站、海淀中心急救工作站、西二旗急救工作站、海淀黄庄急救工作站、东升急救工作站、上庄急救工作站、苏家坨急救工作站、黑龙潭急救工作站，其中仅香山急救工作站房屋建筑面积达到80平方米以上。详见海淀区附图1。

## 2 海淀区院前医疗急救设施规划布局方案

经综合分析海淀区现状医疗卫生设施布局、公交场站、停车场等设施布局和公园绿地布局，并与各街乡现状人口进行匹配，同时经过交通路网模型校验后，海淀区院前医疗急救设施规划如下：

### （1）急救中心站

海淀区共规划急救中心站1处，为北京急救中心海淀急救中心站，依托现状北京急救中心海淀分中心，该中心现状位于海淀医院内，仍维持原布局。

### （2）急救工作站

海淀区共规划急救工作站44处，实现原则上每个街道/乡镇至少1个急救工作站；实现建设用地平峰时段车行10分钟和高峰时段车行10分钟基本全覆盖，且交通便利、出入方便；全区急救工作站内救护车总量满足每三万人一辆车的标准。急救工作站实施时尽可能依托现有设施，在现有设施内安排，并保障其使用面积和停车位数量，尽量避免新建或改扩建。具体规划情况如下：

1) 现状保留17处，分别为玉渊潭急救工作站、甘家口急救工作站、西八里庄急救工作站、四季青急救工作站、中关村急救工作站、世纪坛急救工作站、花园路急救工作站、万寿路急救工作站、香山急救工作站、上地急救工作站、温泉急救工作站、海淀中心急救工作站、西二旗急救工作站、海淀黄庄急救工作站、东升急救工作站、苏家坨急救工作站、黑龙潭急救工作站。其中，中关村急救工作站、花园路急救工作站、海淀黄庄急救工作站等3处保留并达到A级急救工作站标准，其他14处现状急救工作站保留并达到B级急救工作站标准。

2) 搬迁 3 处，为北下关急救工作站、育新急救工作站、上庄急救工作站。其中，北下关急救工作站由于目前街道内社区卫生服务中心不具备建站条件，现位于海淀区医学救援中心内，距离街道较远，未来北下关街道内规划社区卫生服务中心建设时应加设急救工作站并迁入，达到 B 级急救工作站标准；育新急救工作站位于规划道路用地范围内，建议将来搬迁至金隅集团西三旗科技园规划医院内，并达到 B 级急救工作站标准；上庄急救工作站位于规划农业用地范围内，建议将来搬迁至北侧规划社区卫生服务中心内，并达到 B 级急救工作站标准。

3) 规划新增急救工作站 24 处（其中 A 级急救工作站 3 处，B 级急救工作站 21 处），均在已有设施内安排，建议尽快实施。详见海淀区附图 2 和表 4。

海淀区规划的 44 处急救工作站中有 4 处与规划存在矛盾、有 1 处位置不合适，未来需要搬迁，具体为：①北下关急救工作站，应在北下关社区卫生服务中心设置，由于目前不具备建站条件，现位于海淀区医学救援中心内，距离街道较远，未来北下关街道内规划社区卫生服务中心建设时应加设急救工作站并迁入。②育新急救工作站，现状依托北京 93462 医院设置，因涉及军产，且位于规划道路用地范围内，未来需搬迁，待东侧金隅集团西三旗科技园内规划医院建设时迁入。③上庄急救工作站，现状依托上庄镇社区卫生服务中心设置，因位于规划农业用地范围内，未来需搬迁，待地块北侧上庄镇社区卫生服务中心新址建设时迁入。④西八里庄急救工作站 2，近期依托八里庄社区卫生服务中心设置，因该社区卫生服务中心位于规划绿地范围内，未来需搬迁，待地块北侧八里庄社区卫生服务中心新址建设时迁入。⑤海淀镇急救工作站，近期依托万寿康医院设置，因该医院位于规划绿地范围内，未来需搬迁，未来北侧规划公交场站建设时建议加设急救工作站并迁入。详见海淀区附图 3。

海淀区规划的 44 处急救工作站中，现状保留 1 处，现状保留扩大面积 16 处，近期保留远期搬迁 3 处，在建 1 处，建议近期加设 14 处，远期建设 9 处。在 14 处近期加设的急救工作站中，结合所在地区的现状呼叫满足率情况，建议这 14 处急救工作站均优先加快实施，详见海淀区附图 4。

### （3）实施建议

为了应对实施过程中的不可预计因素，保障急救工作站实施，在各急救工作站建设时，如有更好的选址，区政府和行业主管部门可根据实际情况，在服务半径可覆盖的区域内，对规划的急救工作站的位置进行微调，保证为所在区域居民提供高质量的急

救服务即可。同时鼓励条件允许的情况下，人口密集地区的急救工作站由 B 级提升为 A 级，更好地为居民服务。

鼓励急救工作站分时段、多用途使用，积极开展社区宣教，加强急救宣传和培训工作，向周边居民进行急救教育，普及急救知识和技能，提高公众自救互救能力。

海淀区规划急救设施明细表

序号	急救工作站名称	设施类型	街道/乡	规划地块现状情况	建议方式	依托机构分类	依托机构	依托机构名称	选址位置 规划用地性质	规划地块容积率	规划地块用地面积 (ha)	规划/现状	近期是否优先实施	备注
HD-001	北京急救中心海淀急救中心站	现状保留急救中心站	海淀街道	租用海淀区妇联房屋	现状保留	其他	现状急救分中心	现状海淀急救分中心	R2	2.2	0.82	现状	现状	独立设置
HD-002	玉渊潭急救工作站	现状B级急救工作站	羊坊店街道	水利医院	现状保留扩大面积	依托医疗卫生机构	综合医院	水利医院	A5	1.5	0.78	现状	现状	
HD-003	甘家口急救工作站	现状B级急救工作站	甘家口街道	建设部大院	现状保留扩大面积	其他	居住区	建设部大院	R2	2.2	12.08	现状	现状	
HD-004	西八里庄急救工作站	现状B级急救工作站	八里庄街道	解放军总医院第一附属医院	现状保留扩大面积	依托医疗卫生机构	综合医院	解放军总医院第一附属医院	A5	1.8	3.14	现状	现状	
HD-005	四季青急救工作站	现状B级急救工作站	曙光街道	四季青社区卫生服务中心	现状保留扩大面积	依托医疗卫生机构	社区卫生服务中心	四季青社区卫生服务中心	A5	1.4	1.47	现状	现状	
HD-006	中关村急救工作站	现状A级急救工作站	中关村街道	中关村医院	现状保留扩大面积	依托医疗卫生机构	综合医院	中关村医院	A5	1.5	1.51	现状	现状	
HD-007	北下关急救工作站	现状B级急救工作站	北下关街道	北京急救中心海淀分中心	近期保留 远期搬迁	依托医疗卫生机构	急救分中心	北京急救中心海淀分中心	R2	2.2	0.82	现状	现状	应在北下关社区卫生服务中心设置，但不具备建站条件，现位于海淀区医学救援中心内，未来北下关规划社区卫生服务中心建设时增设急救工作站并迁入
HD-008	世纪坛急救工作站	现状B级急救工作站	羊坊店街道	世纪坛医院	现状保留扩大面积	依托医疗卫生机构	综合医院	世纪坛医院	A5	1.8	7.17	现状	现状	
HD-009	花园路急救工作站	现状A级急救工作站	花园路街道	北医三院	现状保留扩大面积	依托医疗卫生机构	综合医院	北医三院	A5	2.43	5.72	现状	现状	
HD-010	万寿路急救工作站	现状B级急救工作站	万寿路街道	北京市中西医结合医院	现状保留扩大面积	依托医疗卫生机构	中医医院	北京市中西医结合医院	A5	1.8	1.73	现状	现状	
HD-011	香山急救工作站	现状B级急救工作站	香山街道	千禾敬老院	现状保留	依托机构养老设施	机构养老设施	千禾敬老院	A3	0	2	现状	现状	
HD-012	上地急救工作站	现状B级急救工作站	上地街道	上地医院	现状保留扩大面积	依托医疗卫生机构	综合医院	上地医院	B4	2	0.47	现状	现状	
HD-013	温泉急救工作站	现状B级急救工作站	温泉镇	北京老年医院	现状保留扩大面积	依托医疗卫生机构	综合医院	北京老年医院	A5	0.5	12.06	现状	现状	

序号	急救工作站名称	设施类型	街道/乡	规划地块现状情况	建议方式	依托机构分类	依托机构	依托机构名称	选址位置 规划用地性质	规划地块容积率	规划地块用地面积 (ha)	规划/现状	近期是否优先实施	备注
HD-014	育新急救工作站	现状 B 级急救工作站	西三旗街道	北京 93462 医院门诊部	近期保留 远期搬迁	依托医疗卫生机构	门诊部	北京 93462 医院门诊部	S1	0	0	现状	现状	未来待金隅集团西三旗科技园内医院建设时迁入
HD-015	海淀中心急救工作站	现状 B 级急救工作站	海淀街道	北京急救中心 海淀分中心	现状保留 扩大面积	依托医疗卫生机构	急救分中心	北京急救中心 海淀分中心	R2	2.2	0.82	现状	现状	
HD-016	西二旗急救工作站	现状 B 级急救工作站	上地街道	上地园区社区卫生服务中心	现状保留 扩大面积	依托医疗卫生机构	社区卫生服务中心	上地园区社区卫生服务中心	S3	0	2.04	现状	现状	
HD-017	海淀黄庄急救工作站	现状 A 级急救工作站	海淀街道	北京市海淀医院	现状保留 扩大面积	依托医疗卫生机构	综合医院	北京市海淀医院	A5	1.6	2.13	现状	现状	
HD-018	东升急救工作站	现状 B 级急救工作站	东升镇	东升社区卫生服务中心	现状保留 扩大面积	依托医疗卫生机构	社区卫生服务中心	东升社区卫生服务中心	A5	1.4	0.3	现状	现状	
HD-019	上庄急救工作站	现状 B 级急救工作站	上庄镇	上庄镇社区卫生服务中心	近期保留 远期搬迁	依托医疗卫生机构	社区卫生服务中心	上庄镇社区卫生服务中心	E21	0	23.35	现状	现状	未来待上庄镇社区卫生服务中心新址建设时迁入
HD-020	苏家坨急救工作站	现状 B 级急救工作站	苏家坨镇	苏家坨镇社区卫生服务中心	现状保留 扩大面积	依托医疗卫生机构	社区卫生服务中心	苏家坨镇社区卫生服务中心	A51	0.8	0.45	现状	现状	
HD-021	黑龙潭急救工作站	现状 B 级急救工作站	温泉镇	温泉镇社区卫生服务中心	现状保留 扩大面积	依托医疗卫生机构	社区卫生服务中心	温泉镇社区卫生服务中心	A5	1.1	0.67	现状	现状	
HD-022	万寿路急救工作站 2	规划 B 级急救工作站	万寿路街道	万寿路社区卫生服务中心	远期建设	依托医疗卫生机构	社区卫生服务中心	万寿路社区卫生服务中心	R2	2.5	7.53	规划	否	
HD-023	永定路急救工作站	规划 B 级急救工作站	永定路街道	航天中心医院	近期增设	依托医疗卫生机构	综合医院	航天中心医院	A5	2	3.61	规划	是	
HD-024	西八里庄急救工作站 2	规划 B 级急救工作站	八里庄街道	八里庄社区卫生服务中心	近期增设 远期搬迁	依托医疗卫生机构	社区卫生服务中心	八里庄社区卫生服务中心	G1	0	5.97	规划	是	未来待八里庄社区卫生服务中心新址建设时迁入
HD-025	紫竹院急救工作站	规划 B 级急救工作站	紫竹院街道	北方医院、紫竹院社区卫生服务中心	近期增设	依托医疗卫生机构	综合医院	北方医院	A5	1.77	1.49	规划	是	
HD-026	北下关急救工作站 2	规划 A 级急救工作站	北下关街道	北大口腔医院	近期增设	依托医疗卫生机构	专科医院	北大口腔医院	A5	2.9	2.18	规划	是	
HD-027	北太平庄急救工作站	规划 B 级急救工作站	北太平庄街道	北太平庄社区卫生服务中心	远期建设	依托医疗卫生机构	社区卫生服务中心	北太平庄社区卫生服务中心	R2	2.1	2.88	规划	否	

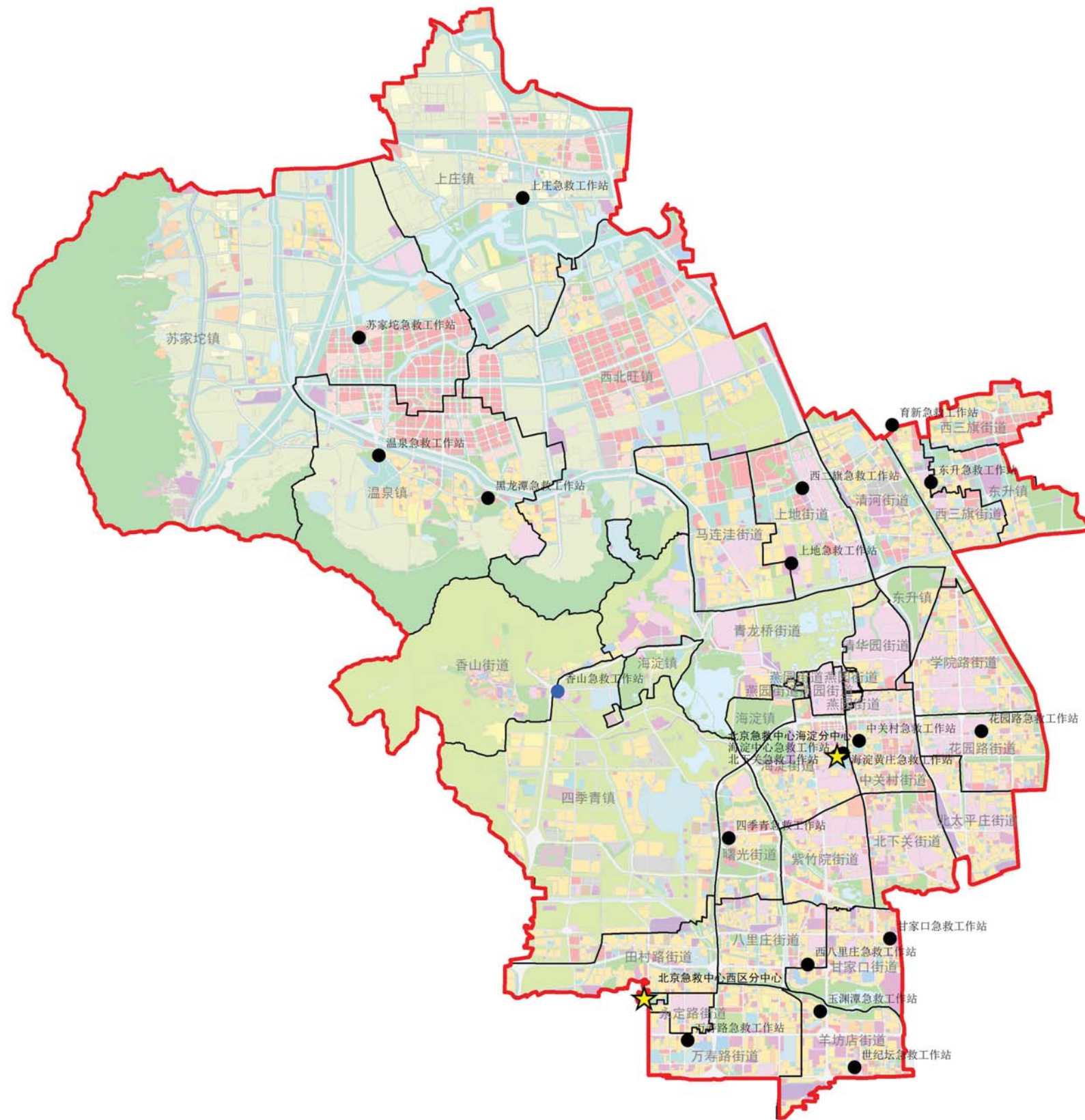


序号	急救工作站名称	设施类型	街道/乡	规划地块现状情况	建议方式	依托机构分类	依托机构	依托机构名称	选址位置 规划用地性质	规划地块容积率	规划地块用地面积 (ha)	规划/现状	近期是否优先实施	备注
HD-028	北太平庄急救工作站2	规划A级急救工作站	北太平庄街道	宝岛妇产医院	近期加设	依托医疗卫生机构	专科医院	宝岛妇产医院	B4	2.5	1.13	规划	是	
HD-029	双榆树急救工作站	规划B级急救工作站	中关村街道	双榆树社区卫生服务中心	远期建设	依托医疗卫生机构	社区卫生服务中心	双榆树社区卫生服务中心	A5	1.4	0.23	规划	否	
HD-030	学院路急救工作站	规划B级急救工作站	学院路街道	学院路社区卫生服务中心	近期加设	依托医疗卫生机构	社区卫生服务中心	学院路社区卫生服务中心	S1	0	0	规划	是	
HD-031	林业大学急救工作站	规划B级急救工作站	学院路街道	北京林业大学社区卫生服务中心	远期建设	依托医疗卫生机构	社区卫生服务中心	北京林业大学社区卫生服务中心	A31	1.26	13.65	规划	否	
HD-032	西苑急救工作站	规划B级急救工作站	青龙桥街道	西苑医院	在建	依托医疗卫生机构	中医医院	西苑医院	A51	1.4	5.74	规划	在建	
HD-033	清华园急救工作站	规划B级急救工作站	清华园街道	清华大学医院	近期加设	依托医疗卫生机构	综合医院	清华大学医院	A31	0.89	1.45	规划	是	
HD-034	燕园急救工作站	规划B级急救工作站	燕园街道	北京大学医院	近期加设	依托医疗卫生机构	综合医院	北京大学医院	G1	0	0.21	规划	是	
HD-035	香山急救工作站2	规划B级急救工作站	香山街道	化工职业病防治院	远期建设	依托医疗卫生机构	专科医院	化工职业病防治院	R2	1.3	0.48	规划	否	
HD-036	清河急救工作站	规划B级急救工作站	清河街道	清河社区卫生服务中心	远期建设	依托医疗卫生机构	社区卫生服务中心	清河社区卫生服务中心	M1	1.5	1.01	规划	否	
HD-037	社会福利急救工作站	规划B级急救工作站	清河街道	北京市社会福利医院	近期加设	依托医疗卫生机构	综合医院	北京市社会福利医院	A5	1.4	1.67	规划	是	
HD-038	西三旗急救工作站	规划B级急救工作站	西三旗街道	西三旗社区卫生服务中心	远期建设	依托医疗卫生机构	社区卫生服务中心	西三旗社区卫生服务中心	A2	1.2	0.66	规划	否	
HD-039	马连洼急救工作站	规划B级急救工作站	马连洼街道	马连洼第二社区卫生服务中心	近期加设	依托医疗卫生机构	社区卫生服务中心	马连洼第二社区卫生服务中心	R2	1.78	7.97	规划	是	
HD-040	田村路急救工作站	规划A级急救工作站	田村路街道	德尔康尼骨科医院	近期加设	依托医疗卫生机构	专科医院	德尔康尼骨科医院	R2	2.3	7.09	规划	是	
HD-041	海淀镇急救工作站	规划B级急救工作站	海淀镇	万寿康医院	近期加设 远期搬迁	依托医疗卫生机构	综合医院	万寿康医院	G4	0	9.56	规划	是	位于规划绿地内，未来北侧公交场站建设时加设急救工作站并迁入






序号	急救工作站名称	设施类型	街道/乡	规划地块现状情况	建议方式	依托机构分类	依托机构	依托机构名称	选址位置 规划用地性质	规划地块容积率	规划地块用地面积 (ha)	规划/现状	近期是否优先实施	备注
HD-042	四季青急救工作站2	规划B级急救工作站	四季青镇	现状停车场（地块内规划含社区卫生服务中心）	远期建设	依托公共交通设施	交通设施	现状停车场（地块内规划含社区卫生服务中心）	R2	2.1	7.58	规划	否	
HD-043	四季青急救工作站3	规划B级急救工作站	四季青镇	太和妇产医院	近期加设	依托医疗卫生机构	专科医院	太和妇产医院	F81	0	9.63	规划	是	
HD-044	辛店急救工作站	规划B级急救工作站	西北旺镇	西北旺镇社区卫生服务中心	近期加设	依托医疗卫生机构	社区卫生服务中心	西北旺镇社区卫生服务中心	R2	1.6	3.42	规划	是	
HD-045	西北旺急救工作站	规划B级急救工作站	西北旺镇	海淀区妇幼保健院北部院区	远期建设	依托医疗卫生机构	专科医院	海淀区妇幼保健院北部院区	A51	1.1	7.52	规划	否	

# 海淀区院前医疗急救设施空间布局专项规划

附图1：海淀区现状院前医疗急救设施分布示意图

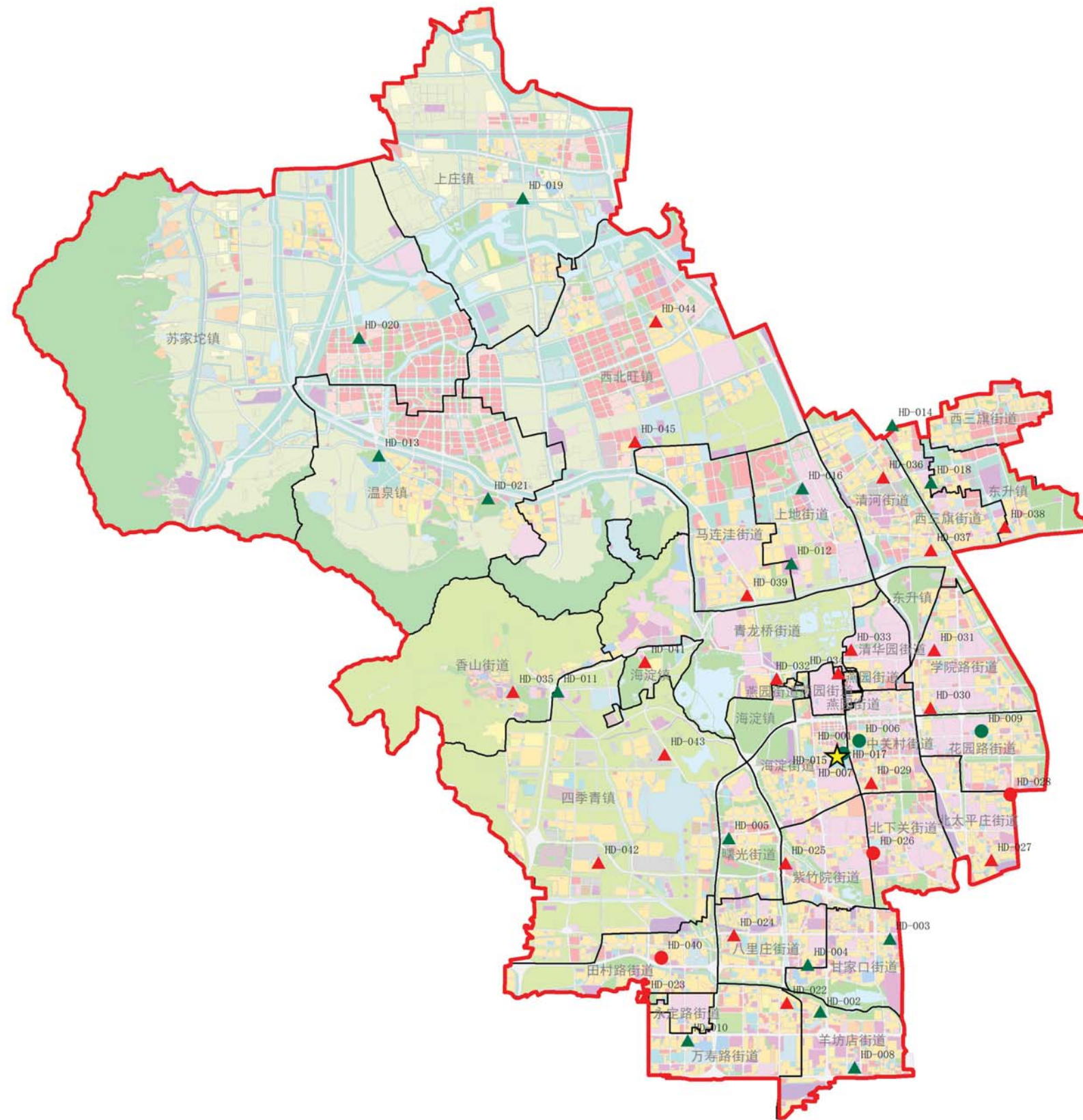


## 图例

-  区界
-  街道界
-  急救分中心
-  现状达标急救工作站
-  现状不达标急救工作站

# 海淀区院前医疗急救设施空间布局专项规划

附图2：海淀区规划院前医疗急救设施分布示意图



### 图例

- 区界
- 街道界
- 急救中心站
- 现状A级急救工作站
- 现状B级急救工作站
- 规划A级急救工作站
- 规划B级急救工作站

# 海淀区院前医疗急救设施空间布局专项规划

附图3：海淀区未来需搬迁的院前医疗急救设施分布示意图

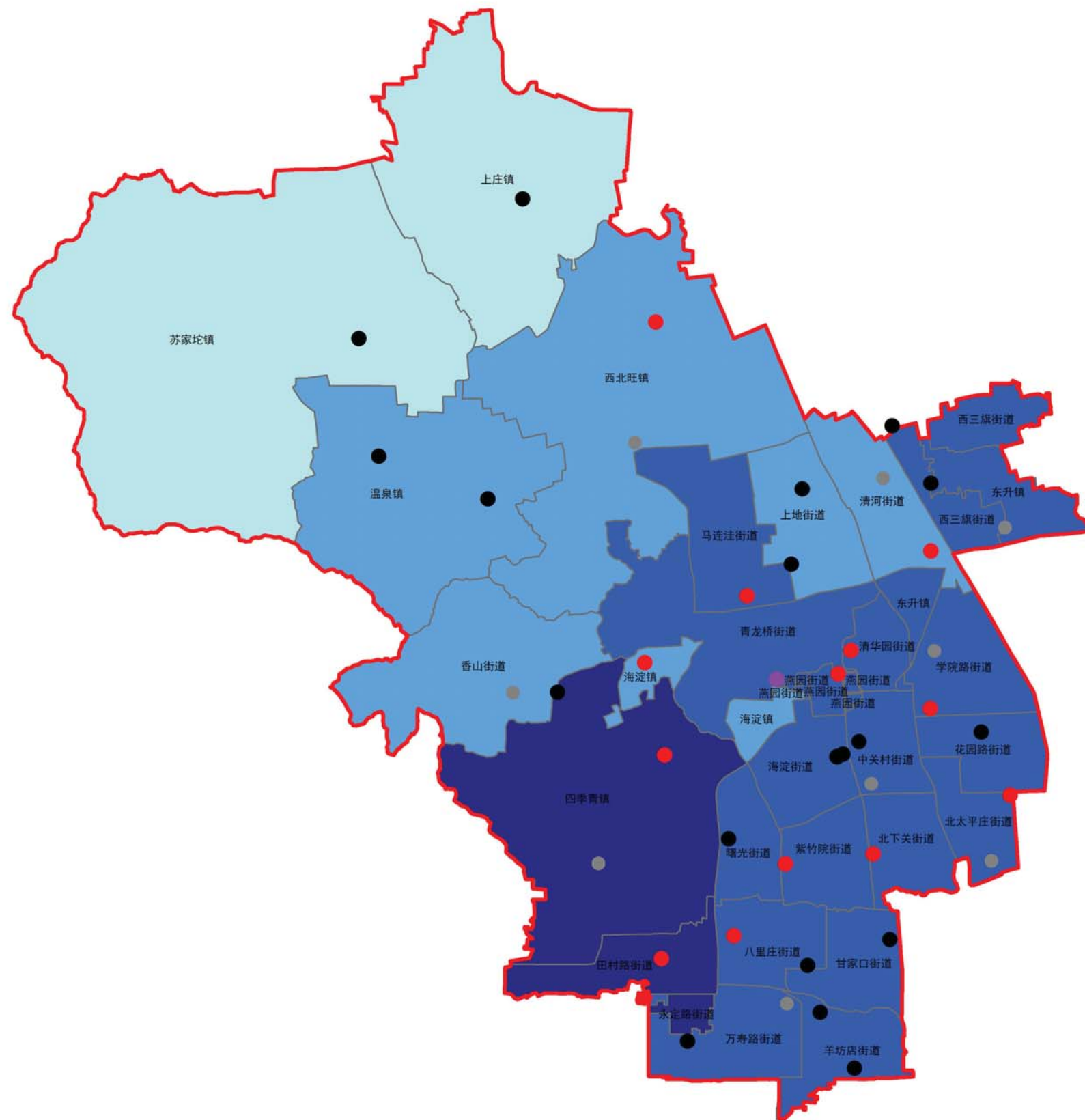


## 图例

- 区界
- 街道界
- 原规划选址
- 建议搬迁选址

# 海淀区院前医疗急救设施空间布局专项规划

附图4：海淀区近期需实施的院前医疗急救设施分布示意图

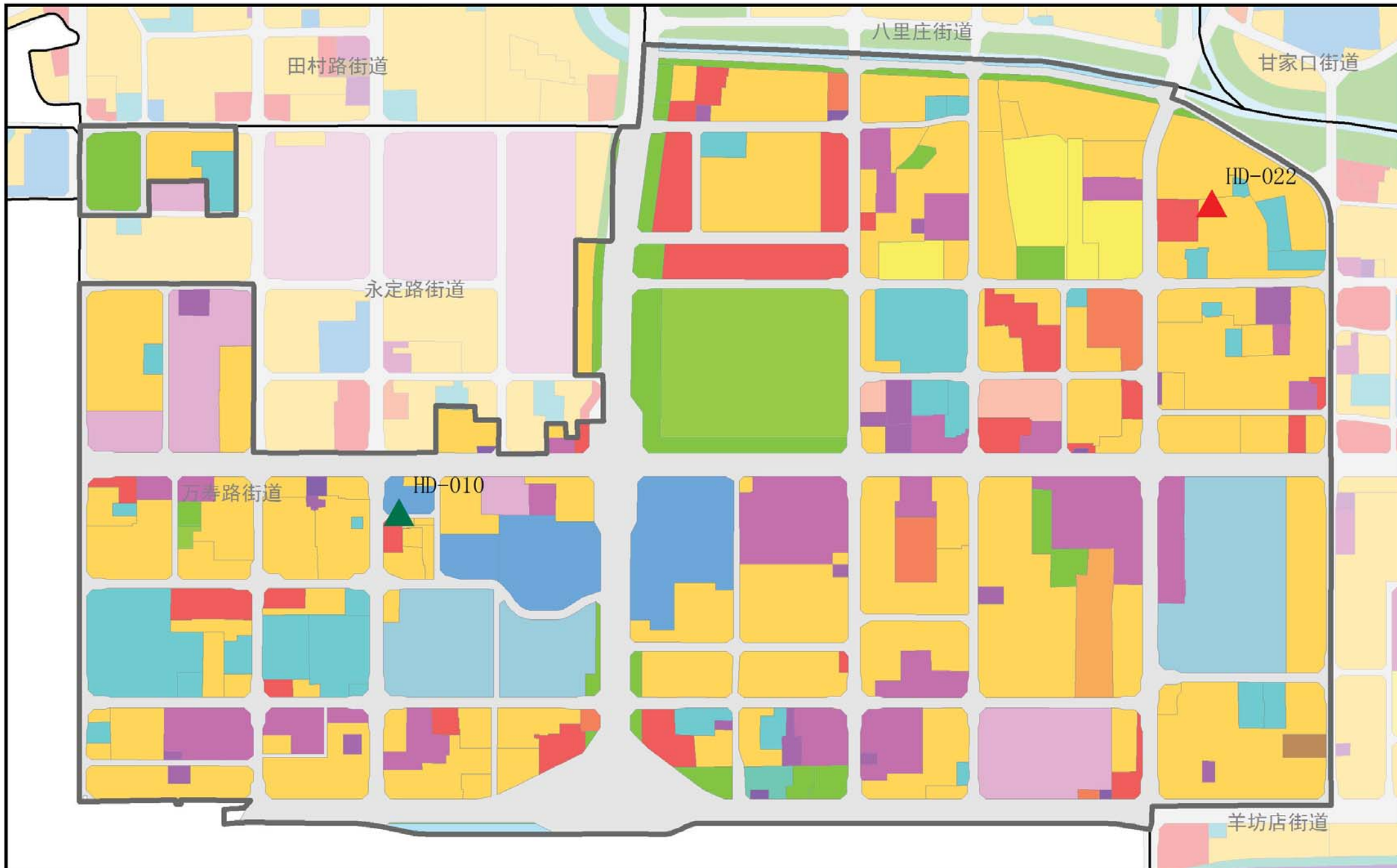


图例

- 区界
- 街道界
- 呼叫满足率60%-70%的地区
- 呼叫满足率70%-80%的地区
- 呼叫满足率80%-90%的地区
- 呼叫满足率90%-95%的地区
- 现状急救工作站
- 在建急救工作站
- 建议优先实施急救工作站

# 海淀区院前医疗急救设施空间布局专项规划

海淀区万寿路街道规划图则



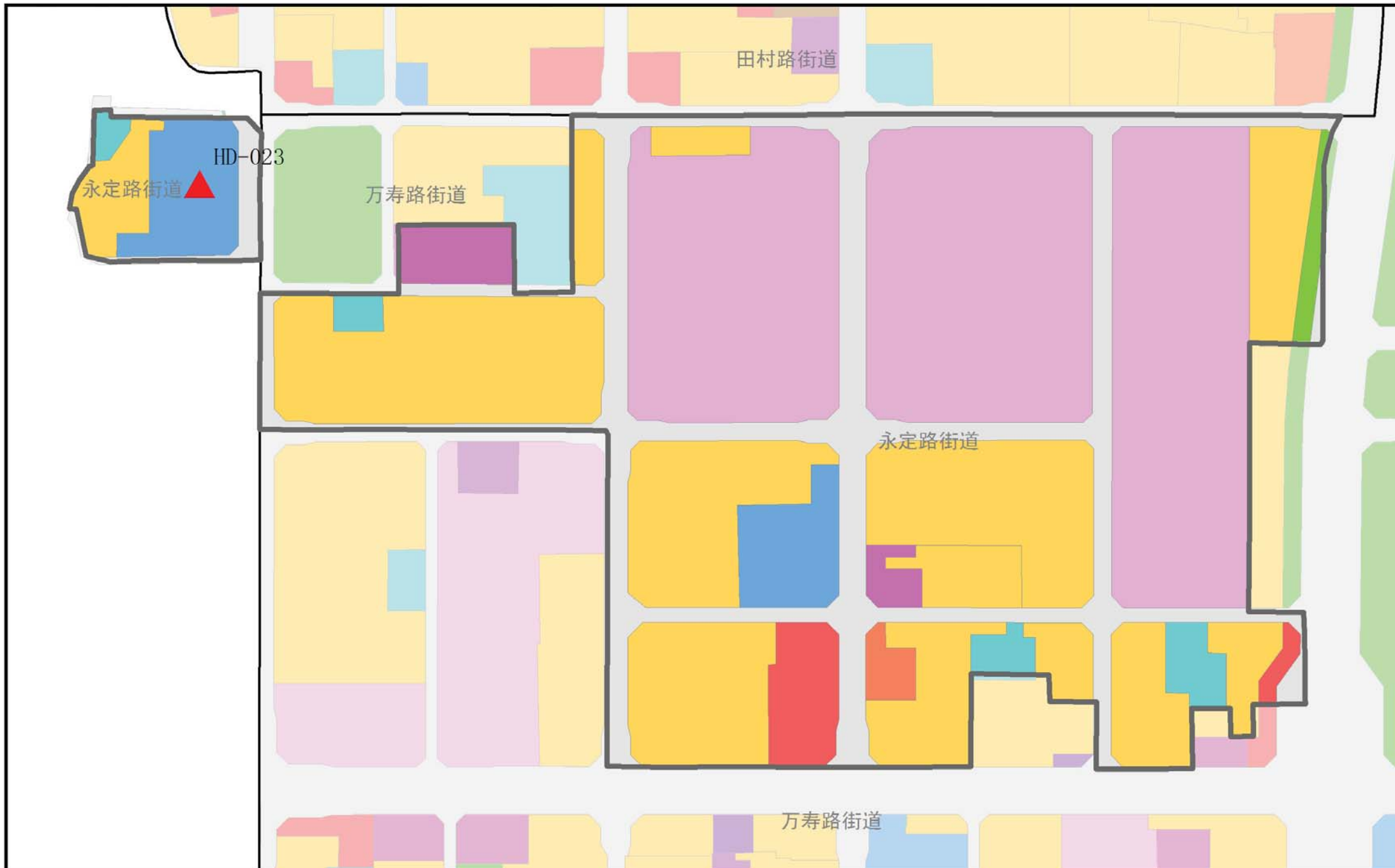
图例

- 街道界
- 急救中心站
- 现状保留A级急救工作站
- 现状保留B级急救工作站
- 规划新增A级急救工作站
- 规划新增B级急救工作站
- 一类居住用地
- 二类居住用地
- 行政办公用地
- 文化娱乐用地
- 教育科研用地
- 基础教育用地
- 综合性商业金融服务业用地
- 医疗卫生用地
- 工业用地
- 绿隔产业用地
- 地面公共交通场站用地
- 公用设施用地
- 道路用地
- 公园绿地
- 防护绿地
- 生态景观绿地
- 农业用地
- 水域

序号	急救工作站名称	设施类型	街道/乡镇	规划地块现状情况	设置方式	依托机构分类	依托机构	依托机构名称	选址位置 规划用地 性质	规划地 块容积 率	规划地 块用 地面积	规划与 现状	近期是否 优先实施	备注
HD-010	万寿路急救工作站	现状B级急救工作站	万寿路街道	北京市中西医结合医院	现状保留 扩大面积	依托医疗卫生机构	中医医院	北京市中西医结合医院	A5	1.8	1.73	现状	现状	
HD-022	万寿路急救工作站 2	规划B级急救工作站	万寿路街道	万寿路社区卫生服务中心	远期建设	依托医疗卫生机构	社区卫生服务中心	万寿路社区卫生服务中心	R2	2.5	7.53	规划	否	

# 海淀区院前医疗急救设施空间布局专项规划

海淀区永定路街道规划图则



图例

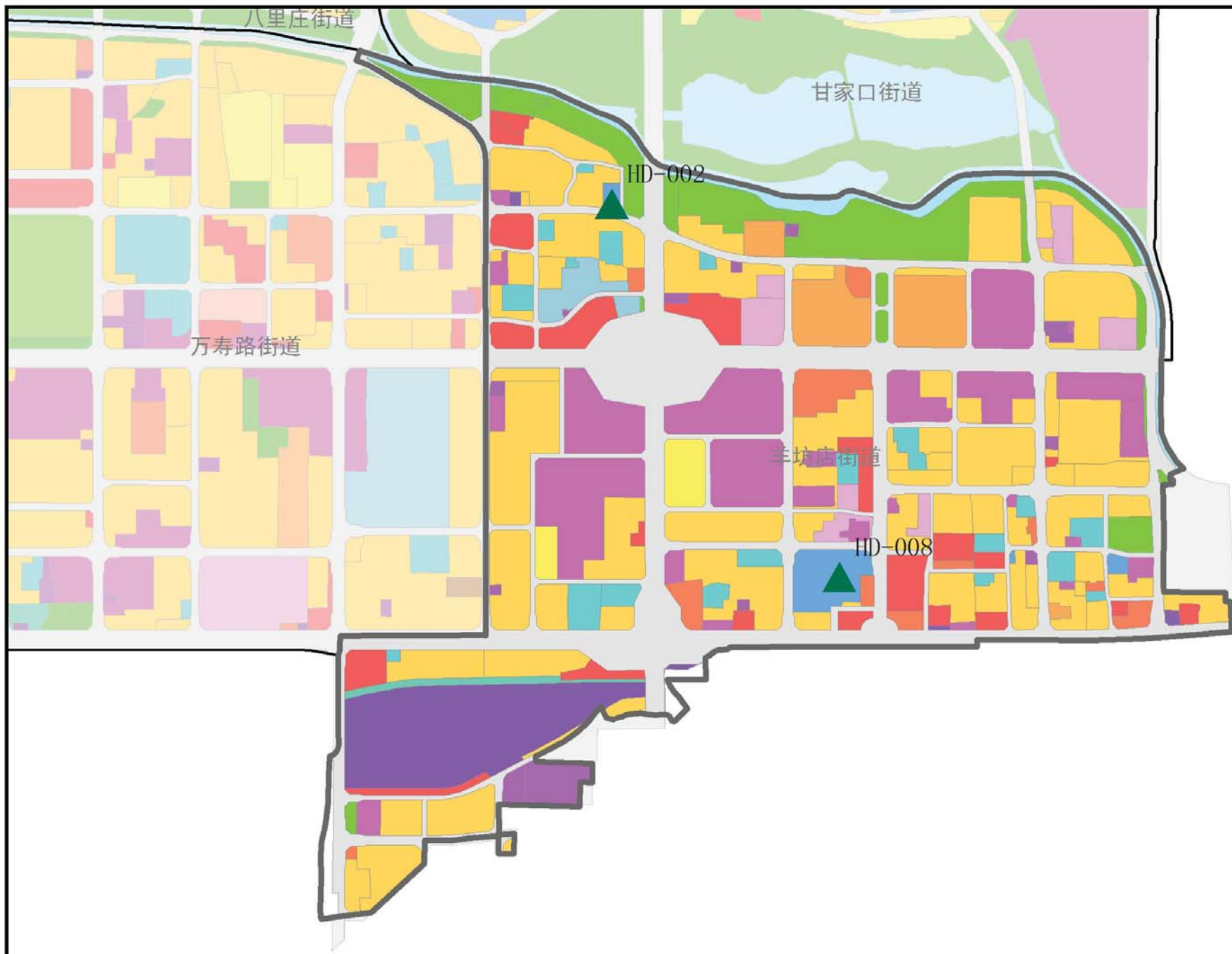
- 街道界
- 急救中心站
- 现状保留A级急救工作站
- 现状保留B级急救工作站
- 规划新增A级急救工作站
- 规划新增B级急救工作站
- 一类居住用地
- 二类居住用地
- 行政办公用地
- 文化娱乐用地
- 教育科研用地
- 基础教育用地
- 综合性商业金融服务业用地
- 医疗卫生用地
- 工业用地
- 绿隔产业用地
- 地面公共交通场站用地
- 公用设施用地
- 道路用地
- 公园绿地
- 防护绿地
- 生态景观绿地
- 农业用地
- 水域

序号	急救工作站名称	设施类型	街道/乡镇	规划地块现状情况	设置方式	依托机构分类	依托机构	依托机构名称	选址位置 规划用地 性质	规划地 块容积 率	规划地 块用 地面积	规划与 现状	近期是否 优先实施	备注
HD-023	永定路急救工作站	规划B级急救工作站	永定路街道	航天中心医院	近期增设	依托医疗卫生机构	综合医院	航天中心医院	A5	2	3.61	规划	是	



# 海淀区院前医疗急救设施空间布局专项规划

海淀区羊坊店街道规划图则



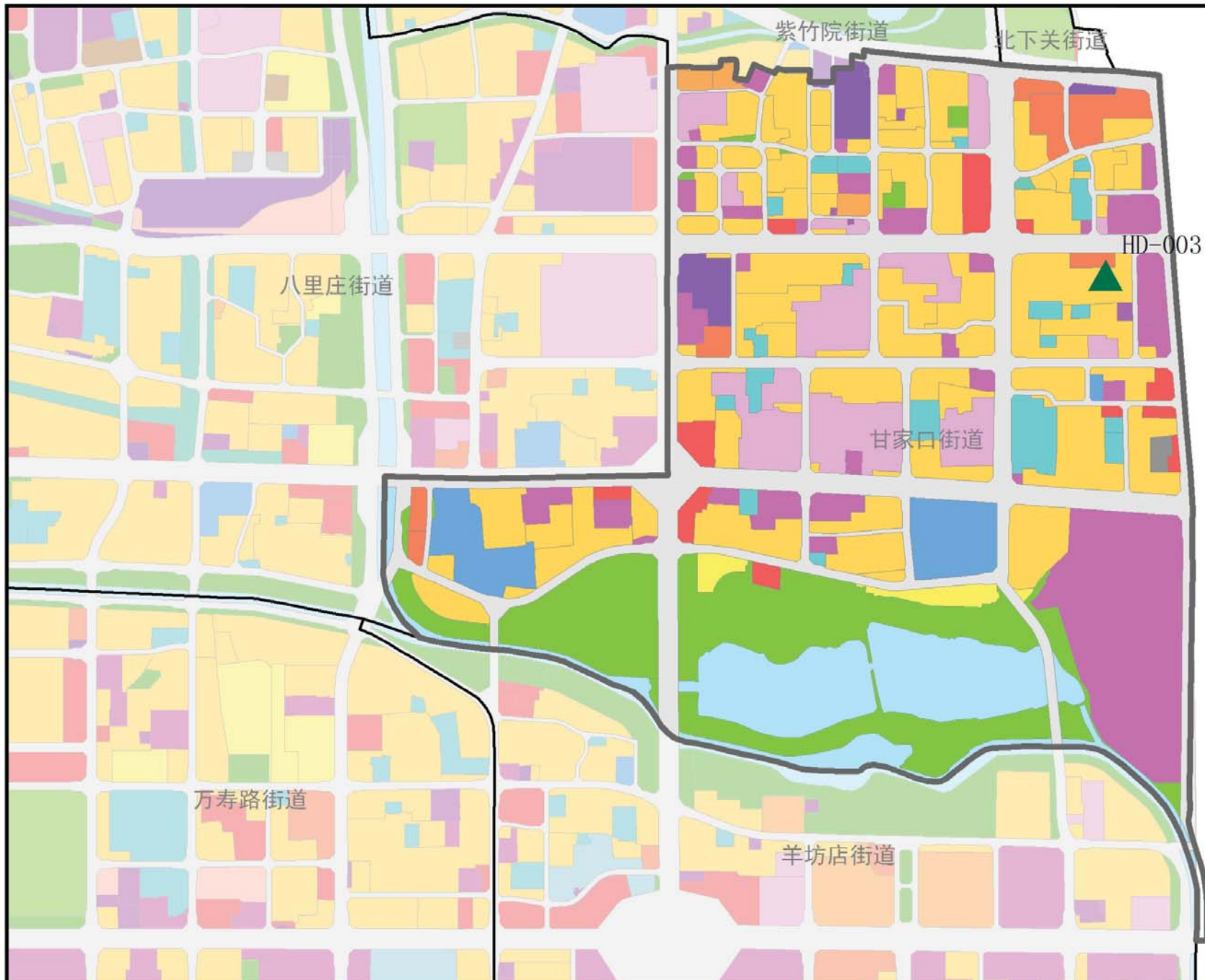
图例

- 街道界
- 急救中心站
- 现状保留A级急救工作站
- 现状保留B级急救工作站
- 规划新增A级急救工作站
- 规划新增B级急救工作站
- 一类居住用地
- 二类居住用地
- 行政办公用地
- 文化娱乐用地
- 教育科研用地
- 基础教育用地
- 综合性商业金融服务业用地
- 医疗卫生用地
- 工业用地
- 绿隔产业用地
- 地面公共交通场站用地
- 公用设施用地
- 道路用地
- 公园绿地
- 防护绿地
- 生态景观绿地
- 农业用地
- 水域

序号	急救工作站名称	设施类型	街道/乡镇	规划地块现状情况	设置方式	依托机构分类	依托机构	依托机构名称	选址位置 规划用地 性质	规划地 块容积 率	规划地 块用地 面积	规划与 现状	近期是否 优先实施	备注
HD-002	玉渊潭急救工作站	现状B级急救工作站	羊坊店街道	水利医院	现状保留 扩大面积	依托医疗卫生机构	综合医院	水利医院	A5	1.5	0.78	现状	现状	
HD-008	世纪坛急救工作站	现状B级急救工作站	羊坊店街道	世纪坛医院	现状保留 扩大面积	依托医疗卫生机构	综合医院	世纪坛医院	A5	1.8	7.17	现状	现状	

# 海淀区院前医疗急救设施空间布局专项规划

海淀区甘家口街道规划图则



图例

- 街道界
- 急救中心站
- 现状保留A级急救工作站
- 现状保留B级急救工作站
- 规划新增A级急救工作站
- 规划新增B级急救工作站
- 一类居住用地
- 二类居住用地
- 行政办公用地
- 文化娱乐用地
- 教育科研用地
- 基础教育用地
- 综合性商业金融服务业用地
- 医疗卫生用地
- 工业用地
- 绿隔产业用地
- 地面公共交通场站用地
- 公用设施用地
- 道路用地
- 公园绿地
- 防护绿地
- 生态景观绿地
- 农业用地
- 水域

序号	急救工作站名称	设施类型	街道/乡镇	规划地块现状情况	设置方式	依托机构分类	依托机构	依托机构名称	选址位置 规划用地 性质	规划地 块容积 率	规划地 块用 地面积	规划与 现状	近期是否 优先实施	备注
HD-003	甘家口急救工作站	现状B级急救工作站	甘家口街道	建设部大院	现状保留 扩大面积	其他	居住区	建设部大院	R2	2.2	12.08	现状	现状	

# 海淀区院前医疗急救设施空间布局专项规划

海淀区八里庄街道规划图则



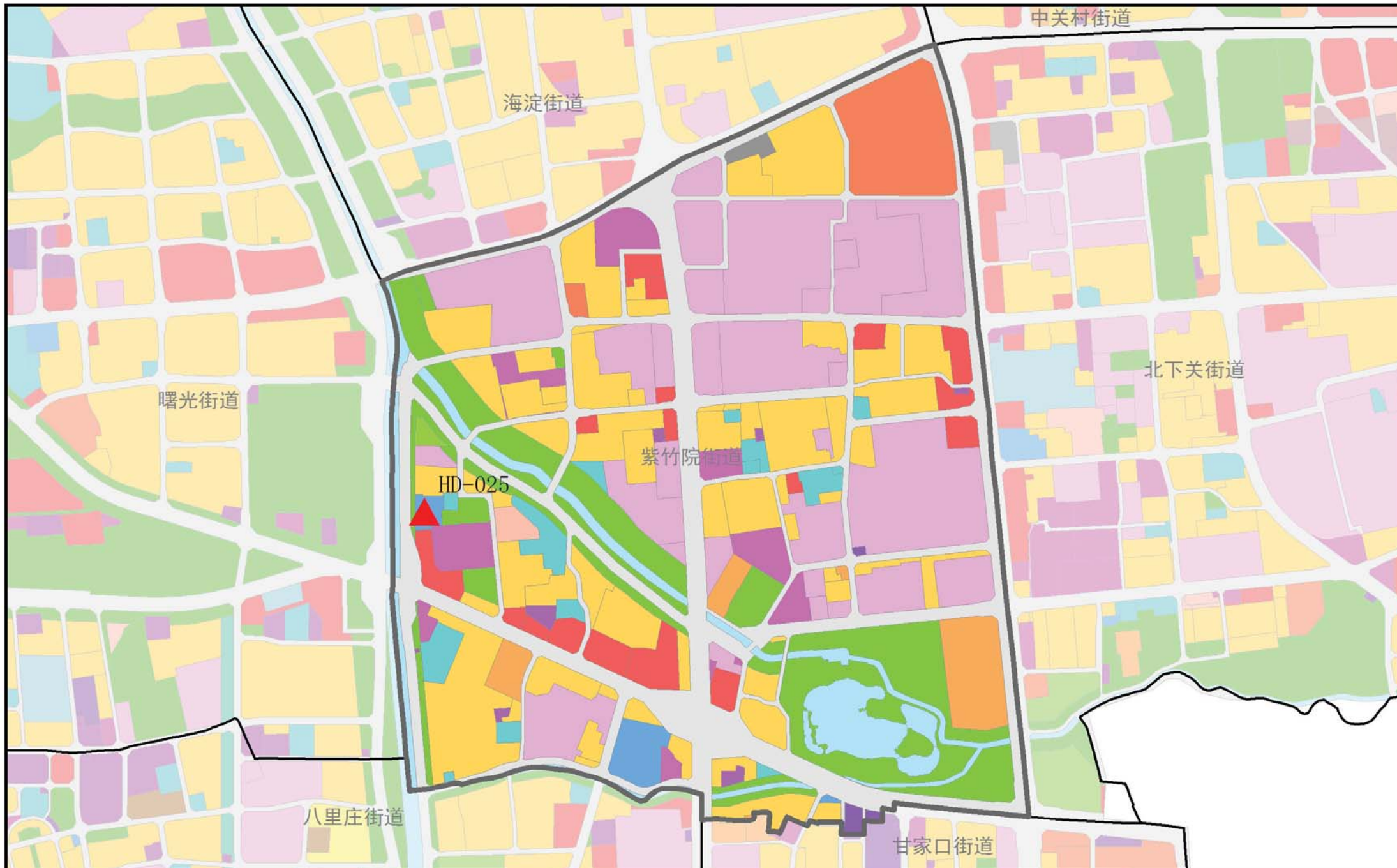
图例

- 街道界
- 急救中心站
- 现状保留A级急救工作站
- 现状保留B级急救工作站
- 规划新增A级急救工作站
- 规划新增B级急救工作站
- 一类居住用地
- 二类居住用地
- 行政办公用地
- 文化娱乐用地
- 教育科研用地
- 基础教育用地
- 综合性商业金融服务业用地
- 医疗卫生用地
- 工业用地
- 绿隔产业用地
- 地面公共交通场站用地
- 公用设施用地
- 道路用地
- 公园绿地
- 防护绿地
- 生态景观绿地
- 农业用地
- 水域

序号	急救工作站名称	设施类型	街道/乡镇	规划地块现状情况	设置方式	依托机构分类	依托机构	依托机构名称	选址位置 规划用地 性质	规划地 块容积 率	规划地 块用 地面积	规划与 现状	近期是否 优先实施	备注
HD-004	西八里庄急救工作站	现状B级急救工作站	八里庄街道	解放军总医院第一附属医院	现状保留 扩大面积	依托医疗卫生机构	综合医院	解放军总医院第一附属医院	A5	1.8	3.14	现状	现状	
HD-024	西八里庄急救工作站2	规划B级急救工作站	八里庄街道	八里庄社区卫生服务中心	近期加设 远期搬迁	依托医疗卫生机构	社区卫生服务中心	八里庄社区卫生服务中心	G1	0	5.97	规划	是	未来待八里庄社区卫生服务中心新址建设时迁入

# 海淀区院前医疗急救设施空间布局专项规划

海淀区紫竹院街道规划图则



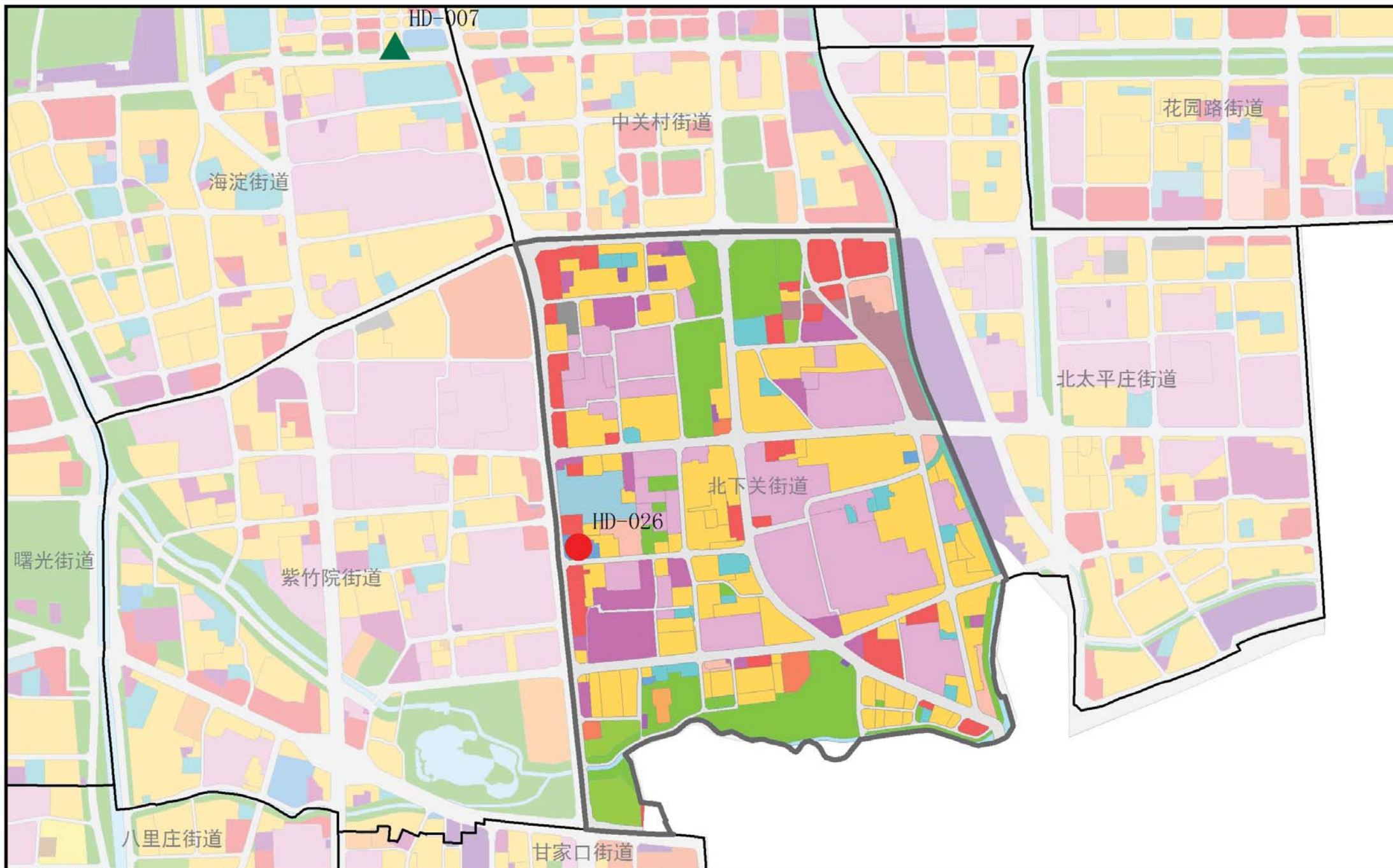
图例

- 街道界
- 急救中心站
- 现状保留A级急救工作站
- 现状保留B级急救工作站
- 规划新增A级急救工作站
- 规划新增B级急救工作站
- 一类居住用地
- 二类居住用地
- 行政办公用地
- 文化娱乐用地
- 教育科研用地
- 基础教育用地
- 综合性商业金融服务业用地
- 医疗卫生用地
- 工业用地
- 绿隔产业用地
- 地面公共交通场站用地
- 公用设施用地
- 道路用地
- 公园绿地
- 防护绿地
- 生态景观绿地
- 农业用地
- 水域

序号	急救工作站名称	设施类型	街道/乡镇	规划地块现状情况	设置方式	依托机构分类	依托机构	依托机构名称	选址位置 规划用地 性质	规划地 块容积 率	规划地 块用 地面积	规划与 现状	近期是否 优先实施	备注
HD-025	紫竹院急救工作站	规划B级急救工作站	紫竹院街道	北方医院、紫竹院社区卫生服务中心	近期加设	依托医疗卫生机构	综合医院	北方医院	A5	1.77	1.49	规划	是	

# 海淀区院前医疗急救设施空间布局专项规划

海淀区北下关街道规划图则



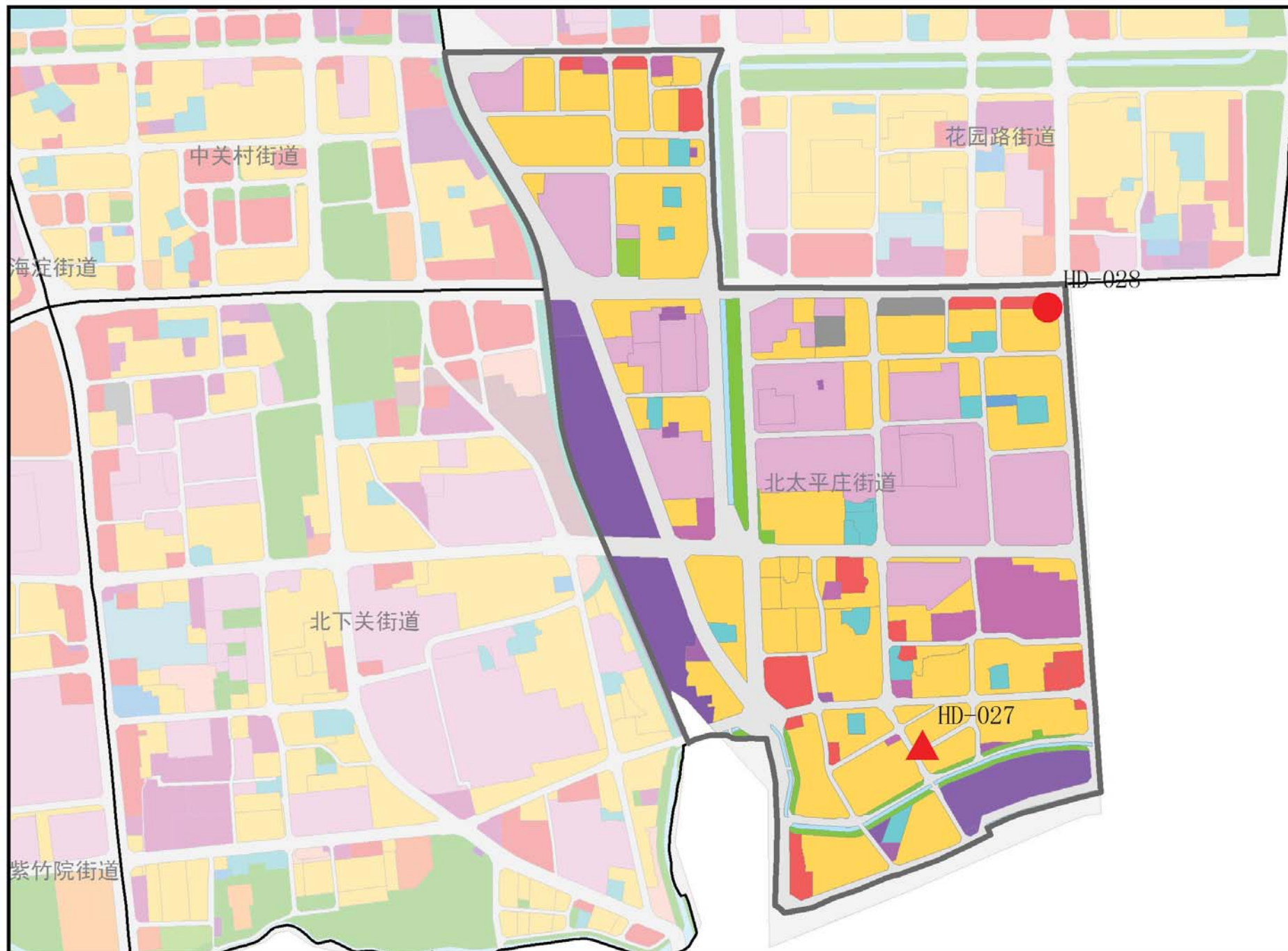
图例

- 街道界
- 急救中心站
- 现状保留A级急救工作站
- 现状保留B级急救工作站
- 规划新增A级急救工作站
- 规划新增B级急救工作站
- 一类居住用地
- 二类居住用地
- 行政办公用地
- 文化娱乐用地
- 教育科研用地
- 基础教育用地
- 综合性商业金融服务业用地
- 医疗卫生用地
- 工业用地
- 绿隔产业用地
- 地面公共交通场站用地
- 公用设施用地
- 道路用地
- 公园绿地
- 防护绿地
- 生态景观绿地
- 农业用地
- 水域

序号	急救工作站名称	设施类型	街道/乡镇	规划地块现状情况	设置方式	依托机构分类	依托机构	依托机构名称	选址位置 规划用地 性质	规划地 块容积 率	规划地 块用 地面积	规划与 现状	近期是否 优先实施	备注
HD-007	北下关急救工作站	现状B级急救工作站	北下关街道	北京急救中心海淀分中心	近期保留 远期搬迁	依托医疗卫生机构	急救分中心	北京急救中心海淀分中心	R2	2.2	0.82	现状	现状	应在北下关社区卫生服 务中心设置,但不具备建 站条件,现位于海淀区医 学救援中心内,未来北下 关规划社区卫生服务中 心建设时加设急救工作 站并迁入
HD-026	北下关急救工作站 2	规划A级急救工作站	北下关街道	北大口腔医院	近期加设	依托医疗卫生机构	专科医院	北大口腔医院	A5	2.9	2.18	规划	是	

# 海淀区院前医疗急救设施空间布局专项规划

海淀区北太平庄街道规划图则



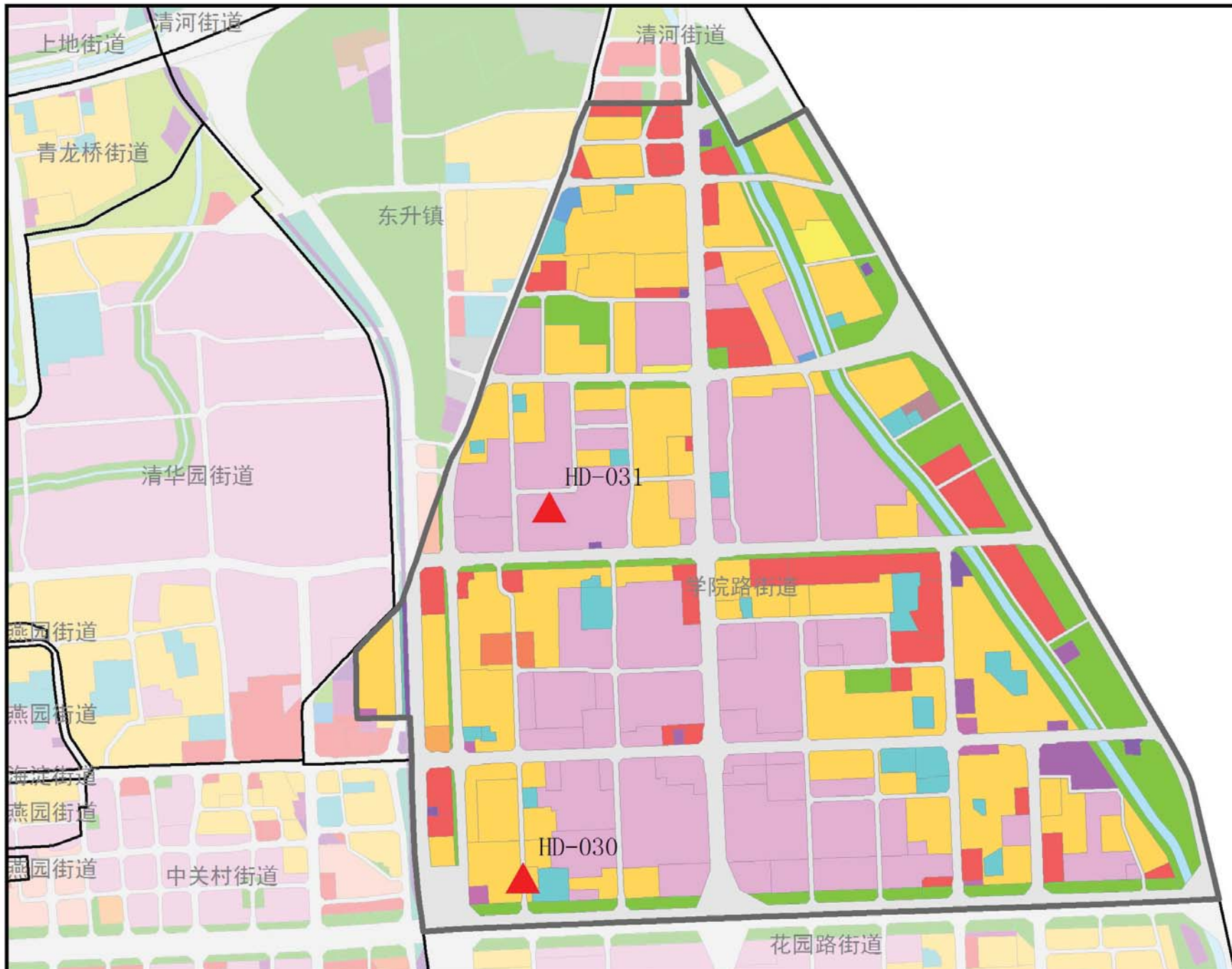
图例

- 街道界
- 急救中心站
- 现状保留A级急救工作站
- 现状保留B级急救工作站
- 规划新增A级急救工作站
- 规划新增B级急救工作站
- 一类居住用地
- 二类居住用地
- 行政办公用地
- 文化娱乐用地
- 教育科研用地
- 基础教育用地
- 综合性商业金融服务业用地
- 医疗卫生用地
- 工业用地
- 绿隔产业用地
- 地面公共交通场站用地
- 公用设施用地
- 道路用地
- 公园绿地
- 防护绿地
- 生态景观绿地
- 农业用地
- 水域

序号	急救工作站名称	设施类型	街道/乡镇	规划地块现状情况	设置方式	依托机构分类	依托机构	依托机构名称	选址位置 规划用地 性质	规划地 块容积 率	规划地 块用 地面积	规划与 现状	近期是否 优先实施	备注
HD-027	北太平庄急救工作站	规划B级急救工作站	北太平庄街道	北太平庄社区卫生服务中心	远期建设	依托医疗卫生机构	社区卫生服务中心	北太平庄社区卫生服务中心	R2	2.1	2.88	规划	否	
HD-028	北太平庄急救工作站2	规划A级急救工作站	北太平庄街道	宝岛妇产医院	近期加设	依托医疗卫生机构	专科医院	宝岛妇产医院	B4	2.5	1.13	规划	是	

# 海淀区院前医疗急救设施空间布局专项规划

海淀区学院路街道规划图则



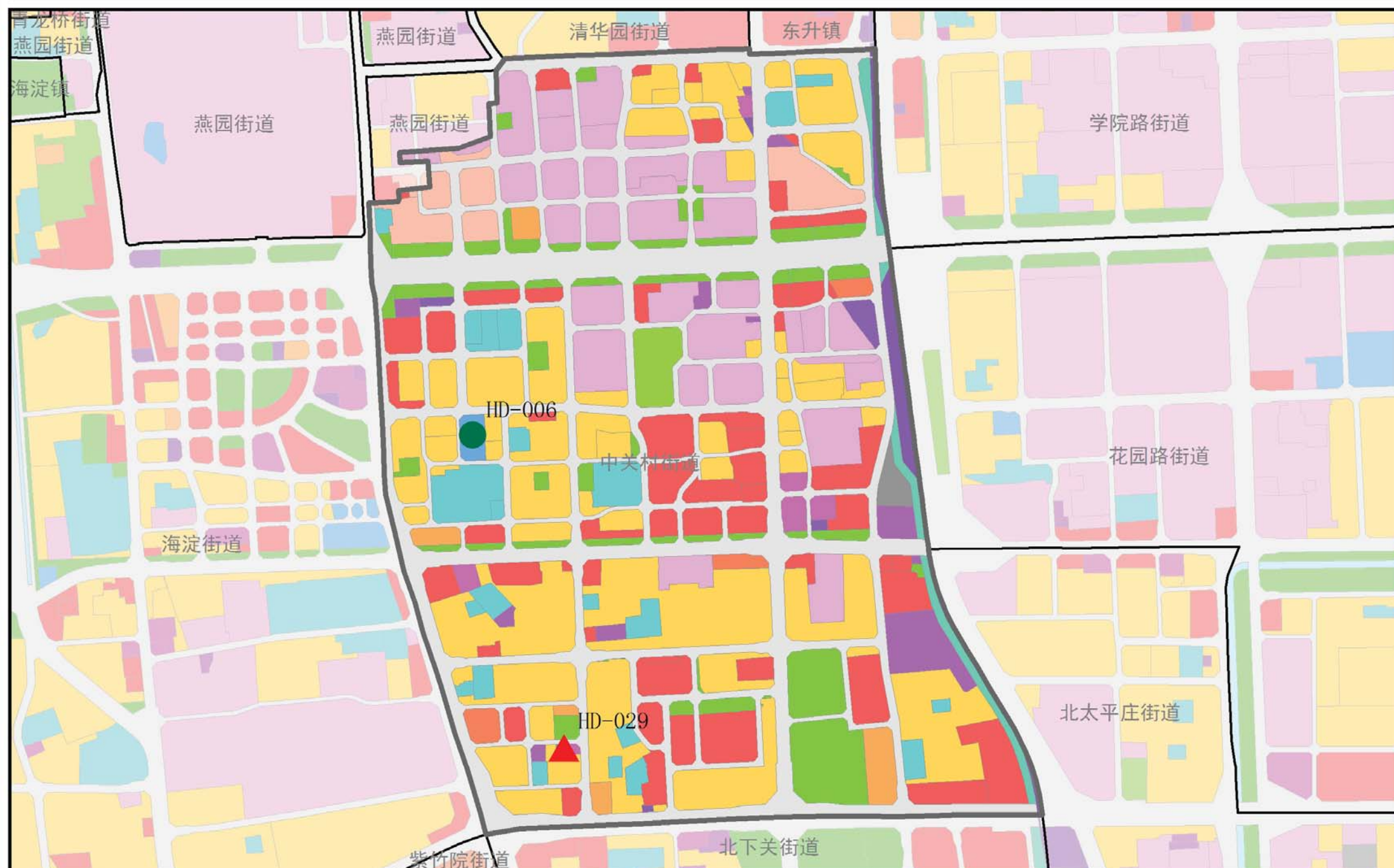
图例

- 街道界
- 急救中心站
- 现状保留A级急救工作站
- 现状保留B级急救工作站
- 规划新增A级急救工作站
- 规划新增B级急救工作站
- 一类居住用地
- 二类居住用地
- 行政办公用地
- 文化娱乐用地
- 教育科研用地
- 基础教育用地
- 综合性商业金融服务业用地
- 医疗卫生用地
- 工业用地
- 绿隔产业用地
- 地面公共交通场站用地
- 公用设施用地
- 道路用地
- 公园绿地
- 防护绿地
- 生态景观绿地
- 农业用地
- 水域

序号	急救工作站名称	设施类型	街道/乡镇	规划地块现状情况	设置方式	依托机构分类	依托机构	依托机构名称	选址位置 规划用地 性质	规划地 块容积 率	规划地 块用 地面积	规划与 现状	近期是否 优先实施	备注
HD-030	学院路急救工作站	规划B级急救工作站	学院路街道	学院路社区卫生服务中心	近期增设	依托医疗卫生机构	社区卫生服务中心	学院路社区卫生服务中心	S1	0	0	规划	是	
HD-031	林业大学急救工作站	规划B级急救工作站	学院路街道	北京林业大学社区卫生服务中心	远期建设	依托医疗卫生机构	社区卫生服务中心	北京林业大学社区卫生服务中心	A31	1.26	13.65	规划	否	

# 海淀区院前医疗急救设施空间布局专项规划

海淀区中关村街道规划图则



图例

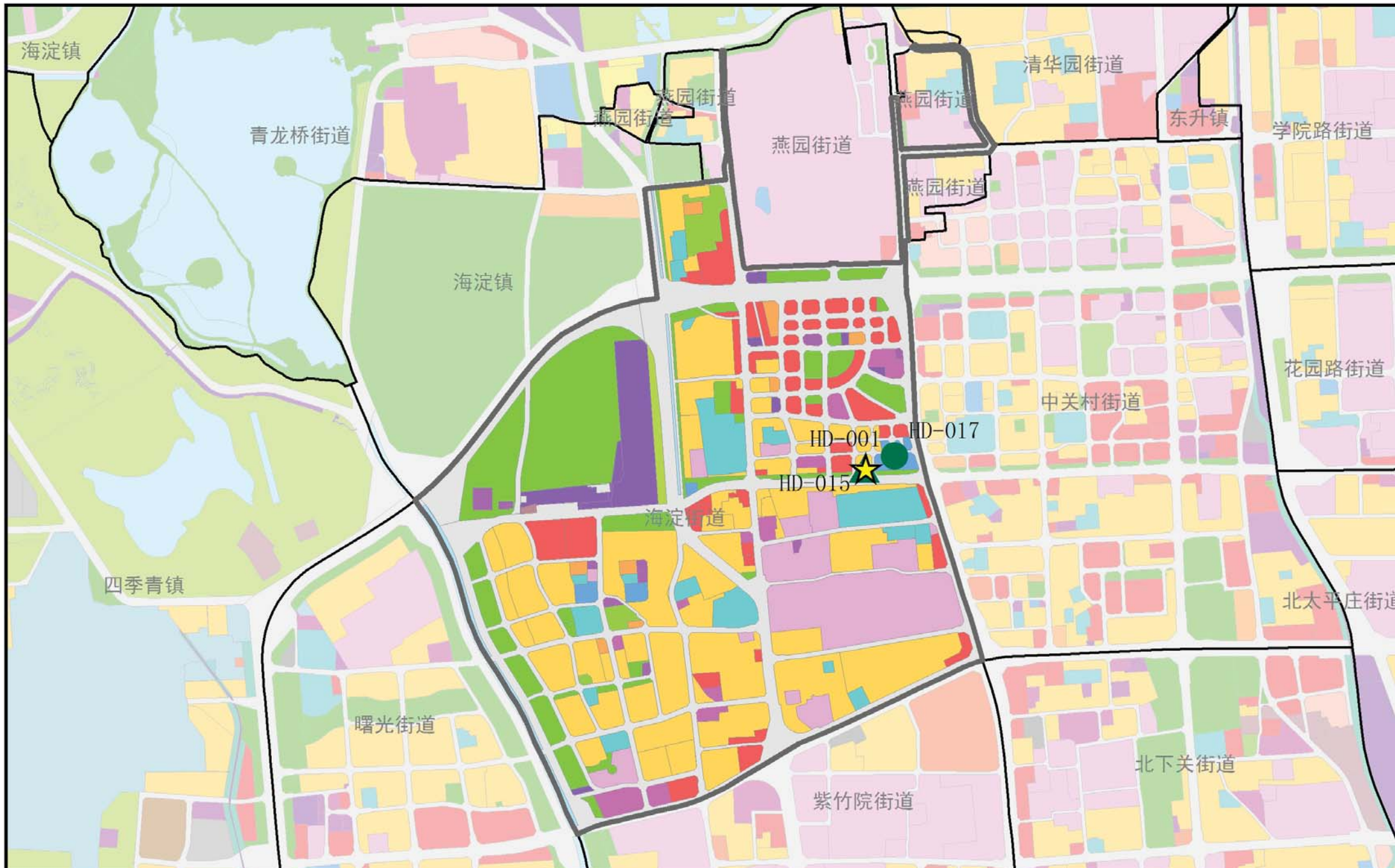
- 街道界
- 急救中心站
- 现状保留A级急救工作站
- 现状保留B级急救工作站
- 规划新增A级急救工作站
- 规划新增B级急救工作站
- 一类居住用地
- 二类居住用地
- 行政办公用地
- 文化娱乐用地
- 教育科研用地
- 基础教育用地
- 综合性商业金融服务业用地
- 医疗卫生用地
- 工业用地
- 绿隔产业用地
- 地面公共交通场站用地
- 公用设施用地
- 道路用地
- 公园绿地
- 防护绿地
- 生态景观绿地
- 农业用地
- 水域

序号	急救工作站名称	设施类型	街道/乡镇	规划地块现状情况	设置方式	依托机构分类	依托机构	依托机构名称	选址位置 规划用地 性质	规划地 块容积 率	规划地 块用 地面积	规划 与 现状	近期是否 优先实施	备注
HD-006	中关村急救工作站	现状A级急救工作站	中关村街道	中关村医院	现状保留 扩大面积	依托医疗卫生机构	综合医院	中关村医院	A5	1.5	1.51	现状	现状	
HD-029	双榆树急救工作站	规划B级急救工作站	中关村街道	双榆树社区卫生服务中心	远期建设	依托医疗卫生机构	社区卫生服务中心	双榆树社区卫生服务中心	A5	1.4	0.23	规划	否	



# 海淀区院前医疗急救设施空间布局专项规划

海淀区海淀街道规划图则



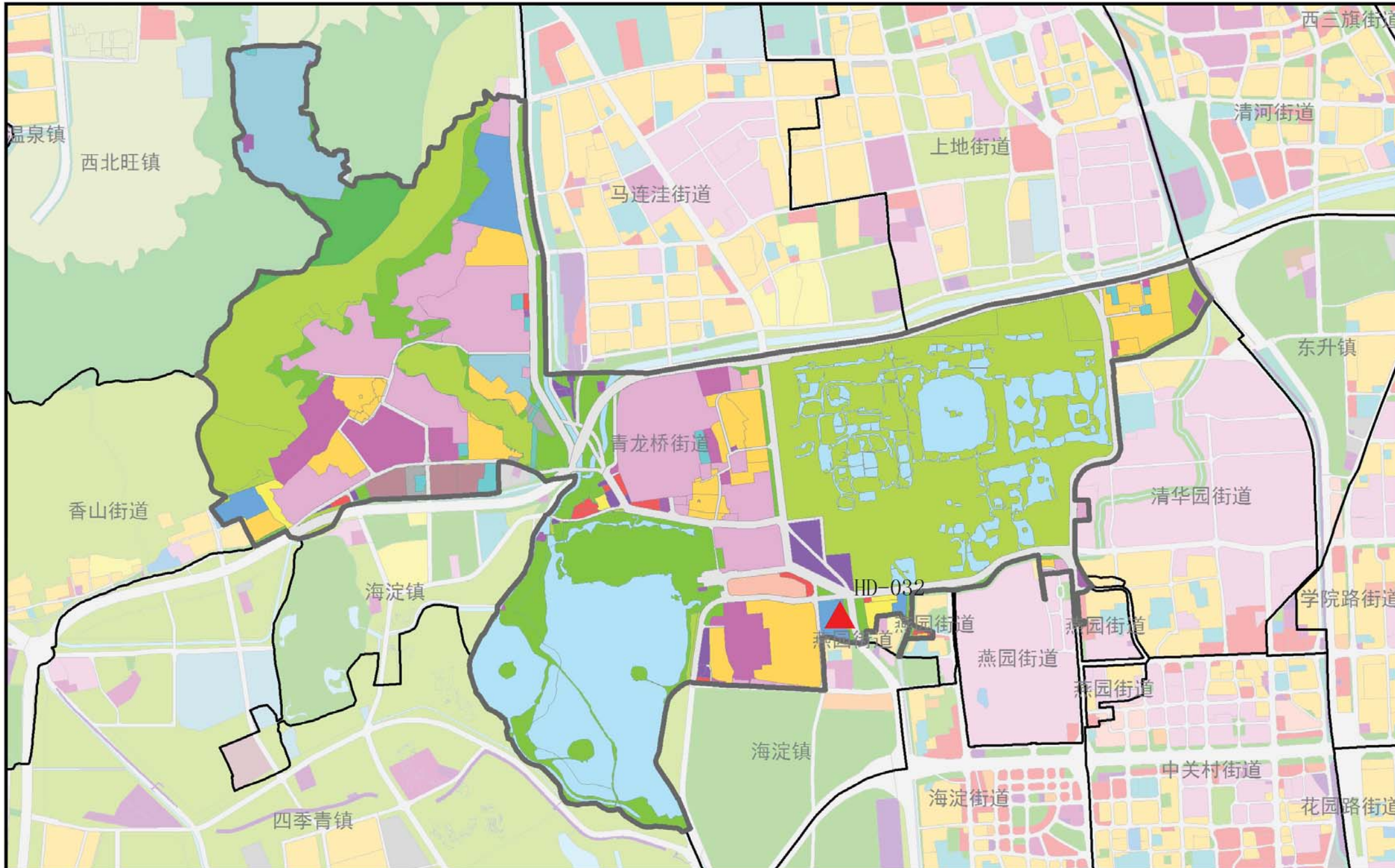
图例

- 街道界
- 急救中心站
- 现状保留A级急救工作站
- 现状保留B级急救工作站
- 规划新增A级急救工作站
- 规划新增B级急救工作站
- 一类居住用地
- 二类居住用地
- 行政办公用地
- 文化娱乐用地
- 教育科研用地
- 基础教育用地
- 综合性商业金融服务业用地
- 医疗卫生用地
- 工业用地
- 绿隔产业用地
- 地面公共交通场站用地
- 公用设施用地
- 道路用地
- 公园绿地
- 防护绿地
- 生态景观绿地
- 农业用地
- 水域

序号	急救工作站名称	设施类型	街道/乡镇	规划地块现状情况	设置方式	依托机构分类	依托机构	依托机构名称	选址位置 规划用地 性质	规划地 块容积 率	规划地 块用 地面积	规划与 现状	近期是否 优先实施	备注
HD-001	北京急救中心海淀急救中心站	现状保留急救中心站	海淀街道	租用海淀区妇联房屋	现状保留	现状急救分中心	现状海淀急救分中心	独立设置	R2	2.2	0.82	现状	现状	
HD-015	海淀中心急救工作站	现状B级急救工作站	海淀街道	北京急救中心海淀分中心	现状保留 扩大面积	依托医疗卫生机构	急救分中心	北京急救中心海淀分中心	R2	2.2	0.82	现状	现状	
HD-017	海淀黄庄急救工作站	现状A级急救工作站	海淀街道	北京市海淀区医院	现状保留 扩大面积	依托医疗卫生机构	综合医院	北京市海淀区医院	A5	1.6	2.13	现状	现状	

# 海淀区院前医疗急救设施空间布局专项规划

海淀区青龙桥街道规划图则



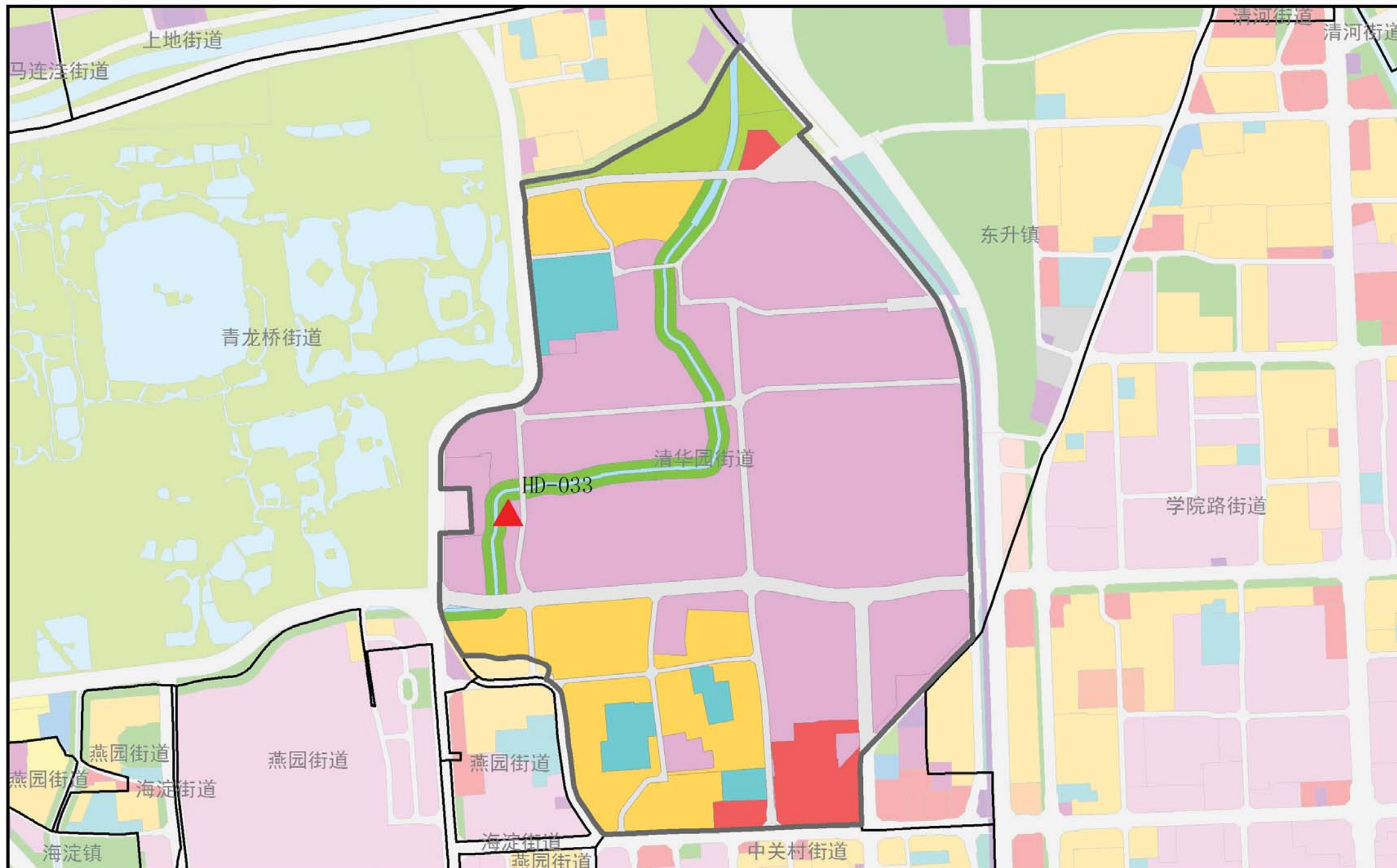
## 图例

- 街道界
- 急救中心站
- 现状保留A级急救工作站
- 现状保留B级急救工作站
- 规划新增A级急救工作站
- 规划新增B级急救工作站
- 一类居住用地
- 二类居住用地
- 行政办公用地
- 文化娱乐用地
- 教育科研用地
- 基础教育用地
- 综合性商业金融服务业用地
- 医疗卫生用地
- 工业用地
- 绿隔产业用地
- 地面公共交通场站用地
- 公用设施用地
- 道路用地
- 公园绿地
- 防护绿地
- 生态景观绿地
- 农业用地
- 水域

序号	急救工作站名称	设施类型	街道/乡镇	规划地块现状情况	设置方式	依托机构分类	依托机构	依托机构名称	选址位置 规划用地 性质	规划地 块容积 率	规划地 块用 地面积	规划与 现状	近期是否 优先实施	备注
HD-032	西苑急救工作站	规划B级急救工作站	青龙桥街道	西苑医院	在建	依托医疗卫生机构	中医医院	西苑医院	A51	1.4	5.74	规划	在建	

# 海淀区院前医疗急救设施空间布局专项规划

海淀区清华园街道规划图则



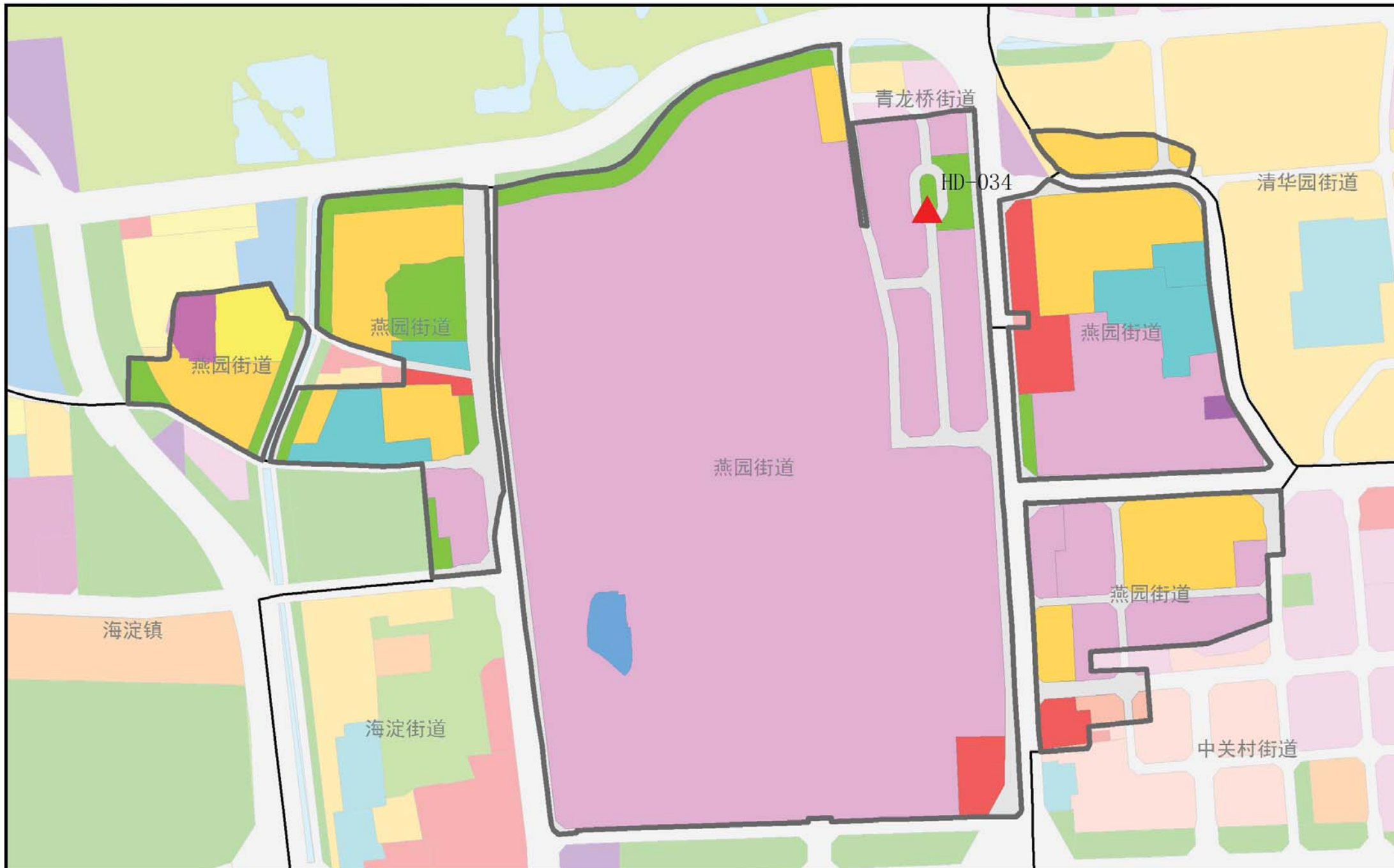
图例

- 街道界
- 急救中心站
- 现状保留A级急救工作站
- 现状保留B级急救工作站
- 规划新增A级急救工作站
- 规划新增B级急救工作站
- 一类居住用地
- 二类居住用地
- 行政办公用地
- 文化娱乐用地
- 教育科研用地
- 基础教育用地
- 综合性商业金融服务业用地
- 医疗卫生用地
- 工业用地
- 绿隔产业用地
- 地面公共交通场站用地
- 公用设施用地
- 道路用地
- 公园绿地
- 防护绿地
- 生态景观绿地
- 农业用地
- 水域

序号	急救工作站名称	设施类型	街道/乡镇	规划地块现状情况	设置方式	依托机构分类	依托机构	依托机构名称	选址位置 规划用地 性质	规划地 块容积 率	规划地 块用 地面积	规划与 现状	近期是否 优先实施	备注
HD-033	清华园急救工作站	规划B级急救工作站	清华园街道	清华大学医院	近期加设	依托医疗卫生机构	综合医院	清华大学医院	A31	0.89	1.45	规划	是	

# 海淀区院前医疗急救设施空间布局专项规划

## 海淀区燕园街道规划图则



图例

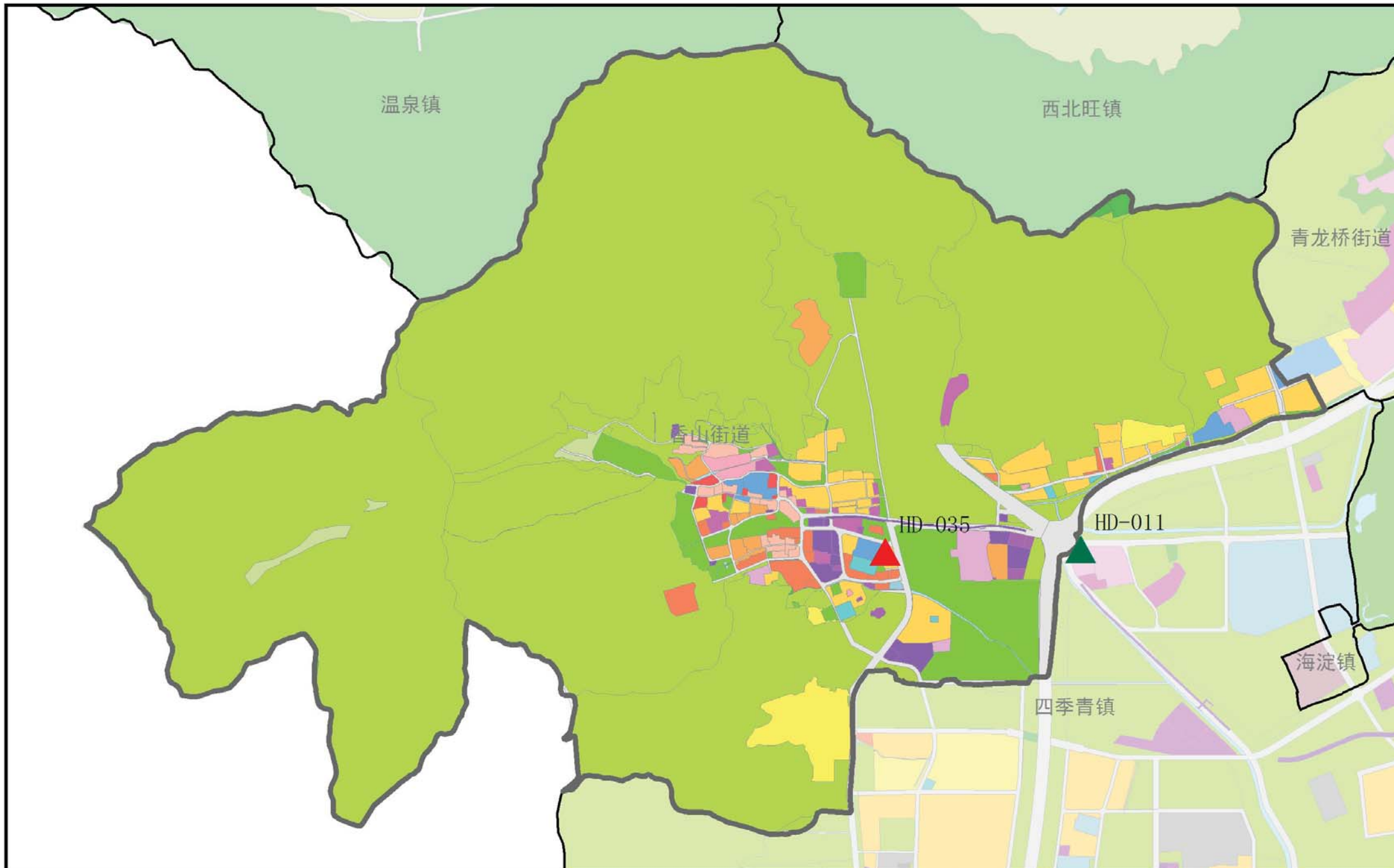
- 街道界
- 急救中心站
- 现状保留A级急救工作站
- 现状保留B级急救工作站
- 规划新增A级急救工作站
- 规划新增B级急救工作站
- 一类居住用地
- 二类居住用地
- 行政办公用地
- 文化娱乐用地
- 教育科研用地
- 基础教育用地
- 综合性商业金融服务业用地
- 医疗卫生用地
- 工业用地
- 绿隔产业用地
- 地面公共交通场站用地
- 公用设施用地
- 道路用地
- 公园绿地
- 防护绿地
- 生态景观绿地
- 农业用地
- 水域

序号	急救工作站名称	设施类型	街道/乡镇	规划地块现状情况	设置方式	依托机构分类	依托机构	依托机构名称	选址位置 规划用地 性质	规划地 块容积 率	规划地 块用 地面积	规划与 现状	近期是否 优先实施	备注
----	---------	------	-------	----------	------	--------	------	--------	--------------------	-----------------	------------------	-----------	--------------	----

HD-034	燕园急救工作站	规划B级急救工作站	燕园街道	北京大学医院	近期加设	依托医疗卫生机构	综合医院	北京大学医院	G1	0	0.21	规划	是	
--------	---------	-----------	------	--------	------	----------	------	--------	----	---	------	----	---	--

# 海淀区院前医疗急救设施空间布局专项规划

## 海淀区香山街道规划图则



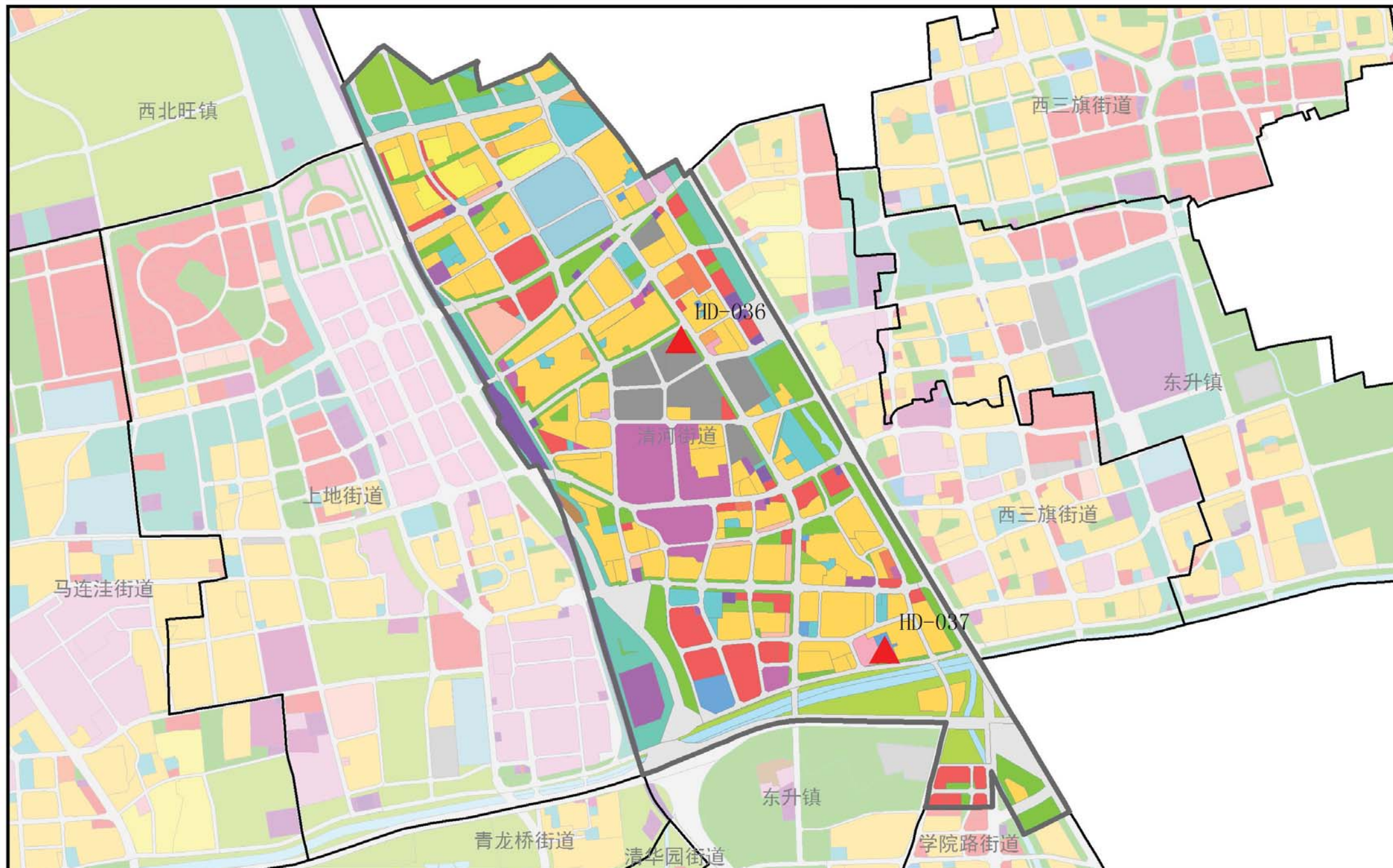
图例

- 街道界
- 急救中心站
- 现状保留A级急救工作站
- 现状保留B级急救工作站
- 规划新增A级急救工作站
- 规划新增B级急救工作站
- 一类居住用地
- 二类居住用地
- 行政办公用地
- 文化娱乐用地
- 教育科研用地
- 基础教育用地
- 综合性商业金融服务业用地
- 医疗卫生用地
- 工业用地
- 绿隔产业用地
- 地面公共交通场站用地
- 公用设施用地
- 道路用地
- 公园绿地
- 防护绿地
- 生态景观绿地
- 农业用地
- 水域

序号	急救工作站名称	设施类型	街道/乡镇	规划地块现状情况	设置方式	依托机构分类	依托机构	依托机构名称	选址位置 规划用地 性质	规划地 块容积 率	规划地块 用地面积	规划与 现状	近期是否 优先实施	备注
HD-011	香山急救工作站	现状B级急救工作站	香山街道	千禾敬老院	现状保留	依托机构养老设施	机构养老设施	千禾敬老院	A3	0	2	现状	现状	
HD-035	香山急救工作站2	规划B级急救工作站	香山街道	化工职业病防治院	远期建设	依托医疗卫生机构	专科医院	化工职业病防治院	R2	1.3	0.48	规划	否	

# 海淀区院前医疗急救设施空间布局专项规划

## 海淀区清河街道规划图则



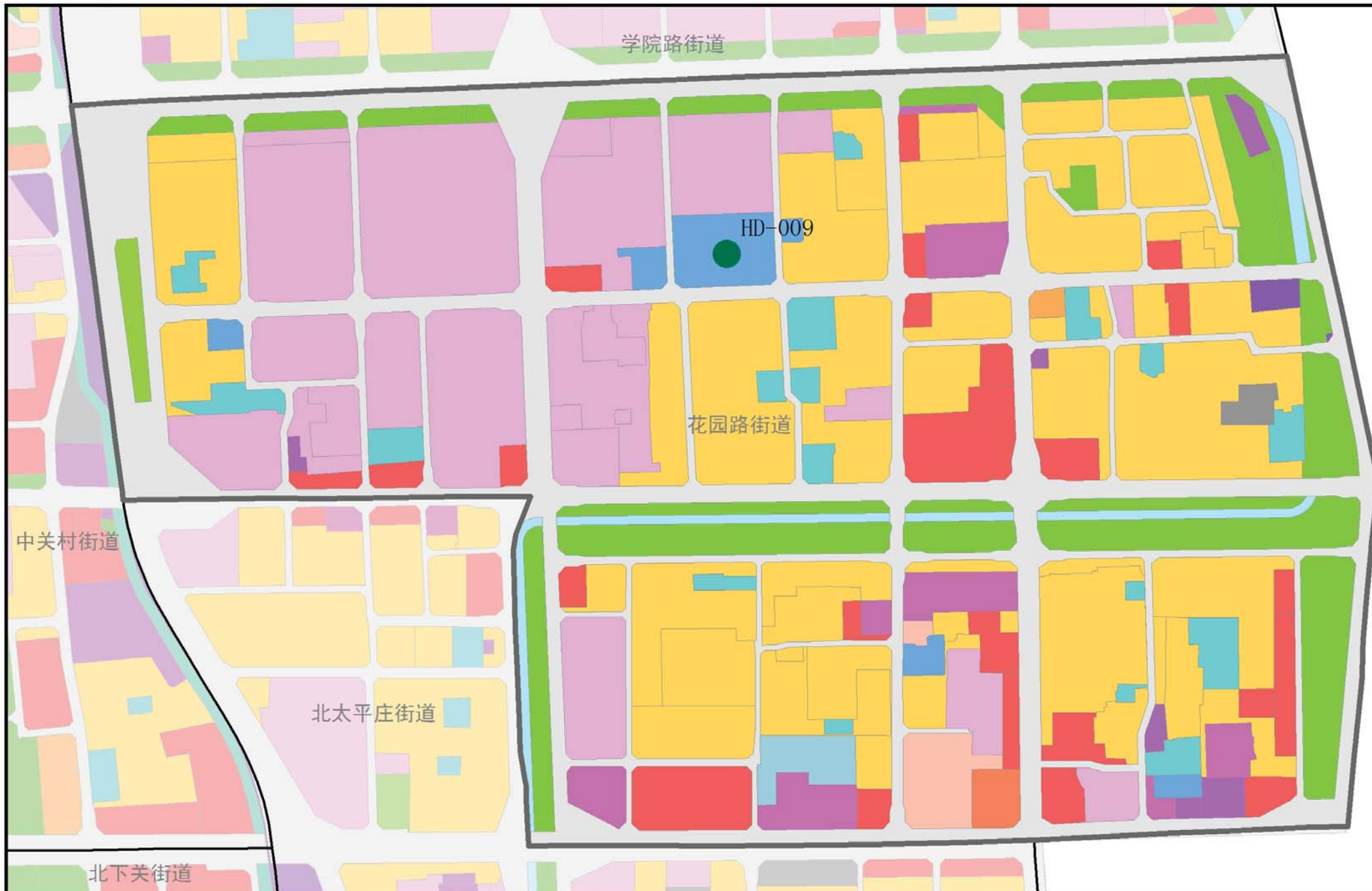
### 图例

- 街道界
- 急救中心站
- 现状保留A级急救工作站
- 现状保留B级急救工作站
- 规划新增A级急救工作站
- 规划新增B级急救工作站
- 一类居住用地
- 二类居住用地
- 行政办公用地
- 文化娱乐用地
- 教育科研用地
- 基础教育用地
- 综合性商业金融服务业用地
- 医疗卫生用地
- 工业用地
- 绿隔产业用地
- 地面公共交通场站用地
- 公用设施用地
- 道路用地
- 公园绿地
- 防护绿地
- 生态景观绿地
- 农业用地
- 水域

序号	急救工作站名称	设施类型	街道/乡镇	规划地块现状情况	设置方式	依托机构分类	依托机构	依托机构名称	选址位置 规划用地 性质	规划地 块容积 率	规划地 块用 地面积	规划与 现状	近期是否 优先实施	备注
HD-036	清河急救工作站	规划B级急救工作站	清河街道	清河社区卫生服务中心	远期建设	依托医疗卫生机构	社区卫生服务中心	清河社区卫生服务中心	M1	1.5	1.01	规划	否	
HD-037	社会福利急救工作站	规划B级急救工作站	清河街道	北京市社会福利医院	近期加设	依托医疗卫生机构	综合医院	北京市社会福利医院	A5	1.4	1.67	规划	是	

# 海淀区院前医疗急救设施空间布局专项规划

海淀区花园路街道规划图则



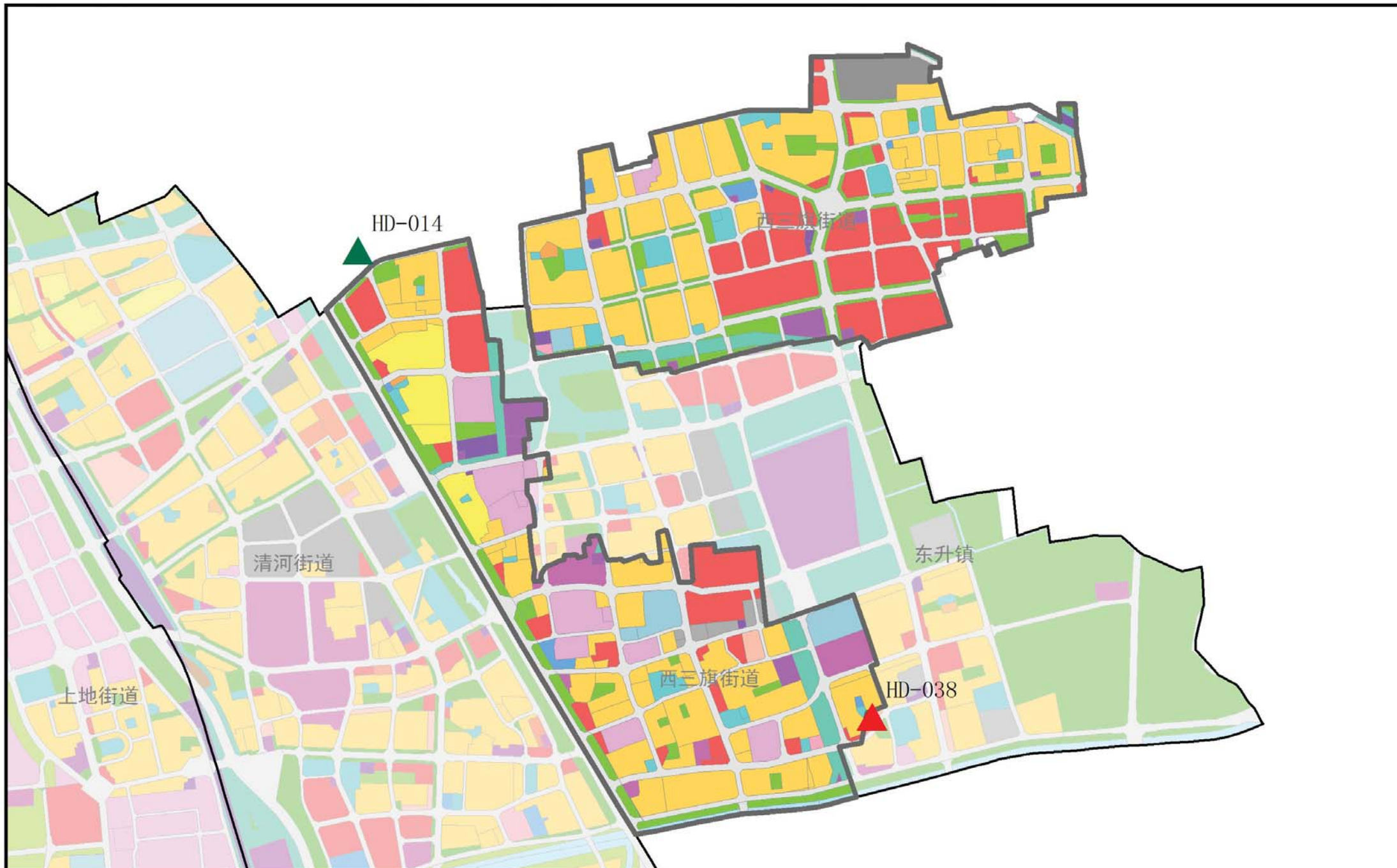
图例

- 街道界
- 急救中心站
- 现状保留A级急救工作站
- 现状保留B级急救工作站
- 规划新增A级急救工作站
- 规划新增B级急救工作站
- 一类居住用地
- 二类居住用地
- 行政办公用地
- 文化娱乐用地
- 教育科研用地
- 基础教育用地
- 综合性商业金融服务业用地
- 医疗卫生用地
- 工业用地
- 绿隔产业用地
- 地面公共交通场站用地
- 公用设施用地
- 道路用地
- 公园绿地
- 防护绿地
- 生态景观绿地
- 农业用地
- 水域

序号	急救工作站名称	设施类型	街道/乡镇	规划地块现状情况	设置方式	依托机构分类	依托机构	依托机构名称	选址位置 规划用地 性质	规划地 块容积 率	规划地 块用 地面积	规划与 现状	近期是否 优先实施	备注
HD-009	花园路急救工作站	现状A级急救工作站	花园路街道	北医三院	现状保留 扩大面积	依托医疗卫生机构	综合医院	北医三院	A5	2.43	5.72	现状	现状	

# 海淀区院前医疗急救设施空间布局专项规划

海淀区西三旗街道规划图则



图例

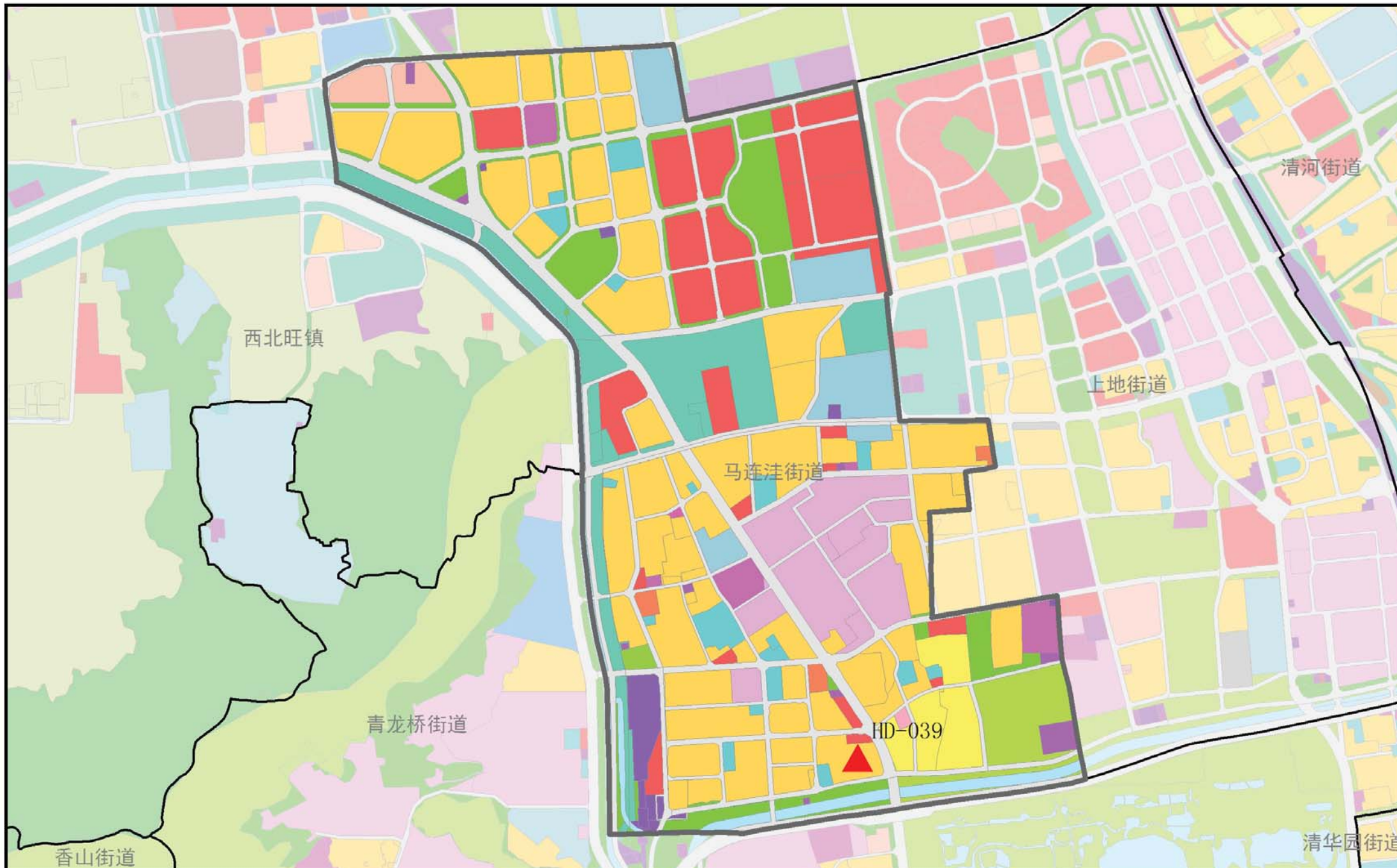
- 街道界
- 急救中心站
- 现状保留A级急救工作站
- 现状保留B级急救工作站
- 规划新增A级急救工作站
- 规划新增B级急救工作站
- 一类居住用地
- 二类居住用地
- 行政办公用地
- 文化娱乐用地
- 教育科研用地
- 基础教育用地
- 综合性商业金融服务业用地
- 医疗卫生用地
- 工业用地
- 绿隔产业用地
- 地面公共交通场站用地
- 公用设施用地
- 道路用地
- 公园绿地
- 防护绿地
- 生态景观绿地
- 农业用地
- 水域

序号	急救工作站名称	设施类型	街道/乡镇	规划地块现状情况	设置方式	依托机构分类	依托机构	依托机构名称	选址位置 规划用地 性质	规划地 块容积 率	规划地 块用 地面积	规划与 现状	近期是否 优先实施	备注
HD-014	育新急救工作站	现状B级急救工作站	西三旗街道	北京93462医院门诊部	近期保留 远期搬迁	依托医疗卫生机构	门诊部	北京93462医院门诊部	S1	0	0	现状	现状	未来待金隅集团西三旗科技园内医院建设时迁入
HD-038	西三旗急救工作站	规划B级急救工作站	西三旗街道	西三旗社区卫生服务中心	远期建设	依托医疗卫生机构	社区卫生服务中心	西三旗社区卫生服务中心	A2	1.2	0.66	规划	否	



# 海淀区院前医疗急救设施空间布局专项规划

海淀区马连洼街道规划图则



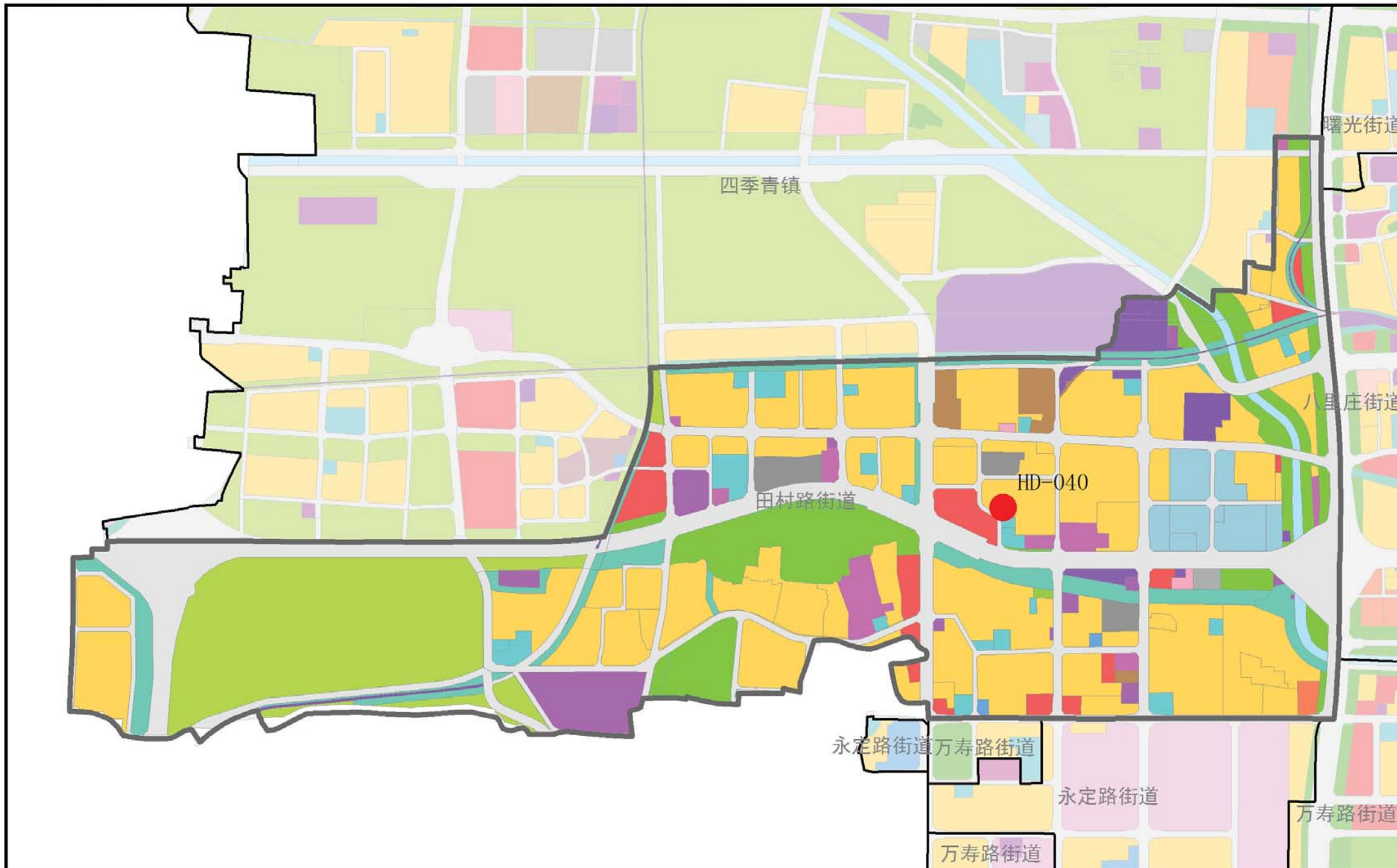
图例

- 街道界
- 急救中心站
- 现状保留A级急救工作站
- 现状保留B级急救工作站
- 规划新增A级急救工作站
- 规划新增B级急救工作站
- 一类居住用地
- 二类居住用地
- 行政办公用地
- 文化娱乐用地
- 教育科研用地
- 基础教育用地
- 综合性商业金融服务业用地
- 医疗卫生用地
- 工业用地
- 绿隔产业用地
- 地面公共交通场站用地
- 公用设施用地
- 道路用地
- 公园绿地
- 防护绿地
- 生态景观绿地
- 农业用地
- 水域

序号	急救工作站名称	设施类型	街道/乡镇	规划地块现状情况	设置方式	依托机构分类	依托机构	依托机构名称	选址位置 规划用地 性质	规划地 块容积 率	规划地 块用 地面积	规划与 现状	近期是否 优先实施	备注
HD-039	马连洼急救工作站	规划B级急救工作站	马连洼街道	马连洼第二社区卫生服务中心	近期加设	依托医疗卫生机构	社区卫生服务中心	马连洼第二社区卫生服务中心	R2	1.78	7.97	规划	是	

# 海淀区院前医疗急救设施空间布局专项规划

海淀区田村路街道规划图则



图例

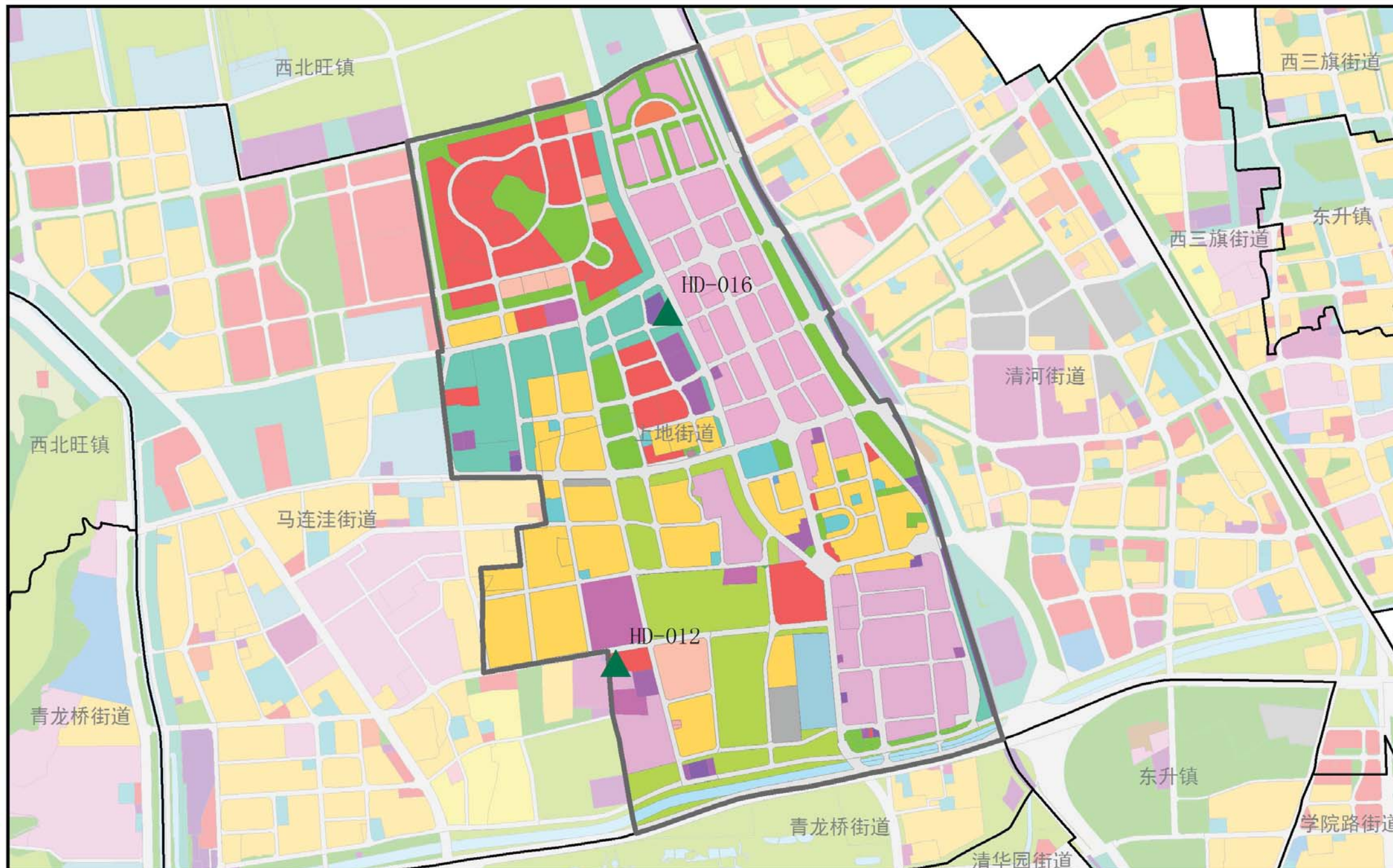
- 街道界
- 急救中心站
- 现状保留A级急救工作站
- 现状保留B级急救工作站
- 规划新增A级急救工作站
- 规划新增B级急救工作站
- 一类居住用地
- 二类居住用地
- 行政办公用地
- 文化娱乐用地
- 教育科研用地
- 基础教育用地
- 综合性商业金融服务业用地
- 医疗卫生用地
- 工业用地
- 绿隔产业用地
- 地面公共交通场站用地
- 公用设施用地
- 道路用地
- 公园绿地
- 防护绿地
- 生态景观绿地
- 农业用地
- 水域

序号	急救工作站名称	设施类型	街道/乡镇	规划地块现状情况	设置方式	依托机构分类	依托机构	依托机构名称	选址位置 规划用地 性质	规划地 块容积 率	规划地 块用 地面积	规划与 现状	近期是否 优先实施	备注
----	---------	------	-------	----------	------	--------	------	--------	--------------------	-----------------	------------------	-----------	--------------	----

HD-040	田村路急救工作站	规划A级急救工作站	田村路街道	德尔康尼骨科医院	近期加设	依托医疗卫生机构	专科医院	德尔康尼骨科医院	R2	2.3	7.09	规划	是	
--------	----------	-----------	-------	----------	------	----------	------	----------	----	-----	------	----	---	--

# 海淀区院前医疗急救设施空间布局专项规划

## 海淀区上地街道规划图则



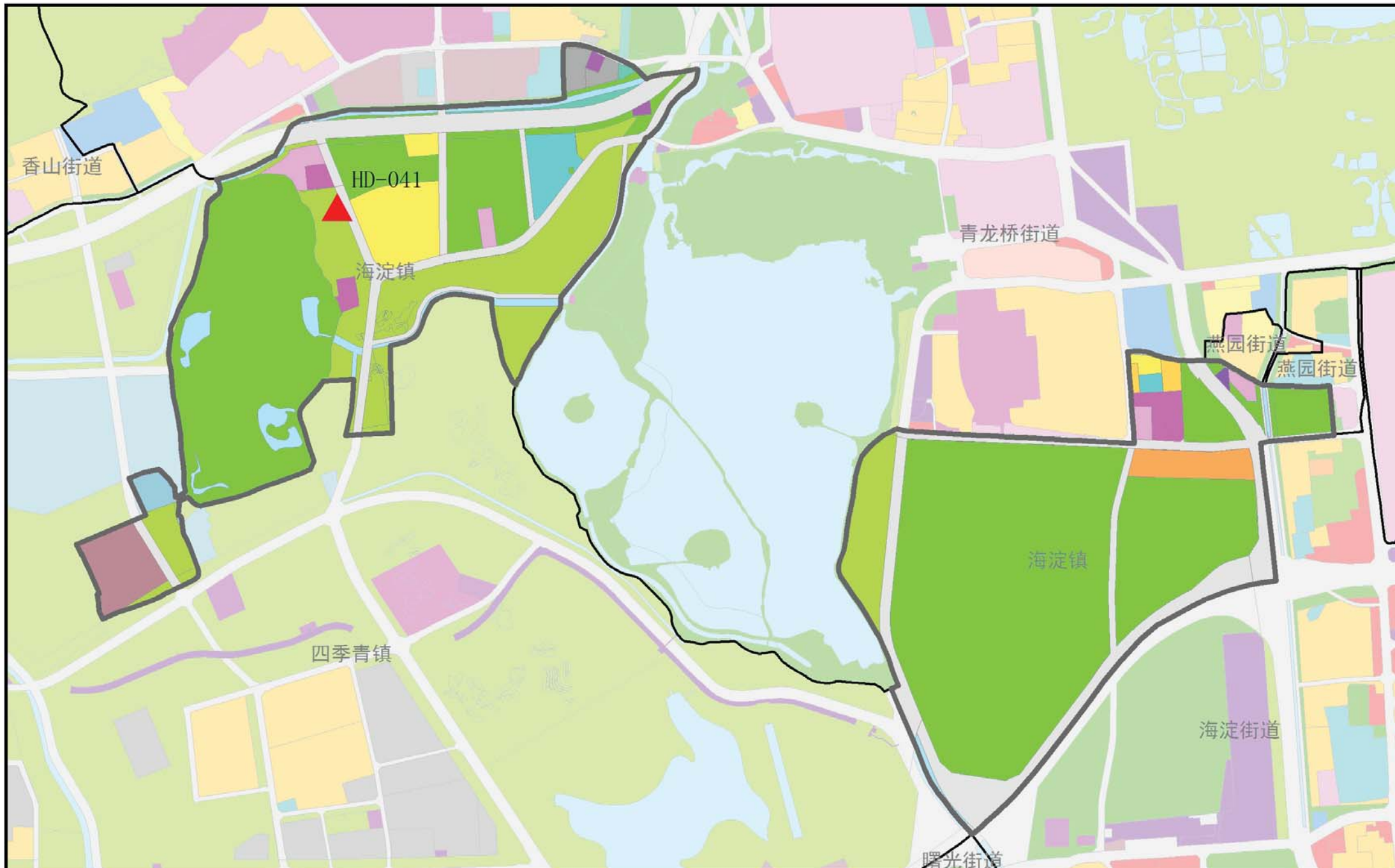
图例

- 街道界
- 急救中心站
- 现状保留A级急救工作站
- 现状保留B级急救工作站
- 规划新增A级急救工作站
- 规划新增B级急救工作站
- 一类居住用地
- 二类居住用地
- 行政办公用地
- 文化娱乐用地
- 教育科研用地
- 基础教育用地
- 综合性商业金融服务业用地
- 医疗卫生用地
- 工业用地
- 绿隔产业用地
- 地面公共交通场站用地
- 公用设施用地
- 道路用地
- 公园绿地
- 防护绿地
- 生态景观绿地
- 农业用地
- 水域

序号	急救工作站名称	设施类型	街道/乡镇	规划地块现状情况	设置方式	依托机构分类	依托机构	依托机构名称	选址位置 规划用地 性质	规划地 块容 积率	规划地 块用 地面积	规划与 现状	近期是否 优先实施	备注
HD-012	上地急救工作站	现状B级急救工作站	上地街道	上地医院	现状保留 扩大面积	依托医疗卫生机构	综合医院	上地医院	B4	2	0.47	现状	现状	
HD-016	西二旗急救工作站	现状B级急救工作站	上地街道	上地园区社区卫生服务中 心	现状保留 扩大面积	依托医疗卫生机构	社区卫生服务中心	上地园区社区卫生服务中 心	S3	0	2.04	现状	现状	

# 海淀区院前医疗急救设施空间布局专项规划

海淀区海淀镇规划图则



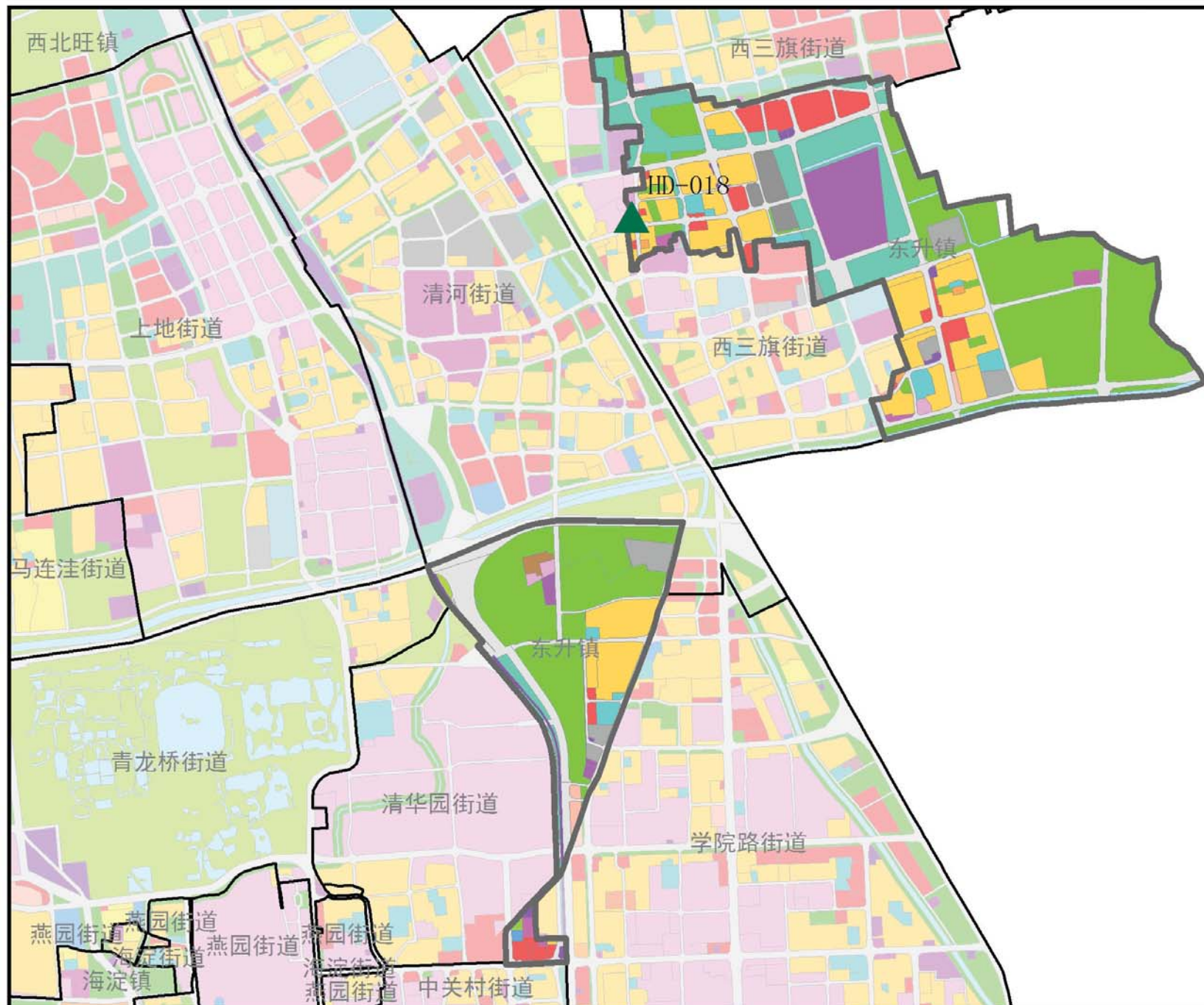
图例

- 街道界
- 急救中心站
- 现状保留A级急救工作站
- 现状保留B级急救工作站
- 规划新增A级急救工作站
- 规划新增B级急救工作站
- 一类居住用地
- 二类居住用地
- 行政办公用地
- 文化娱乐用地
- 教育科研用地
- 基础教育用地
- 综合性商业金融服务业用地
- 医疗卫生用地
- 工业用地
- 绿隔产业用地
- 地面公共交通场站用地
- 公用设施用地
- 道路用地
- 公园绿地
- 防护绿地
- 生态景观绿地
- 农业用地
- 水域

序号	急救工作站名称	设施类型	街道/乡镇	规划地块现状情况	设置方式	依托机构分类	依托机构	依托机构名称	选址位置 规划用地 性质	规划地 块容积 率	规划地 块用 地面积	规划与 现状	近期是否 优先实施	备注
HD-041	海淀镇急救工作站	规划B级急救工作站	海淀镇	万寿康医院	近期加设 远期搬迁	依托医疗卫生机构	综合医院	万寿康医院	G4	0	9.56	规划	是	位于规划绿内，未来北 侧公交场站建设时加设急 救工作站并迁入

# 海淀区院前医疗急救设施空间布局专项规划

海淀区东升镇规划图则



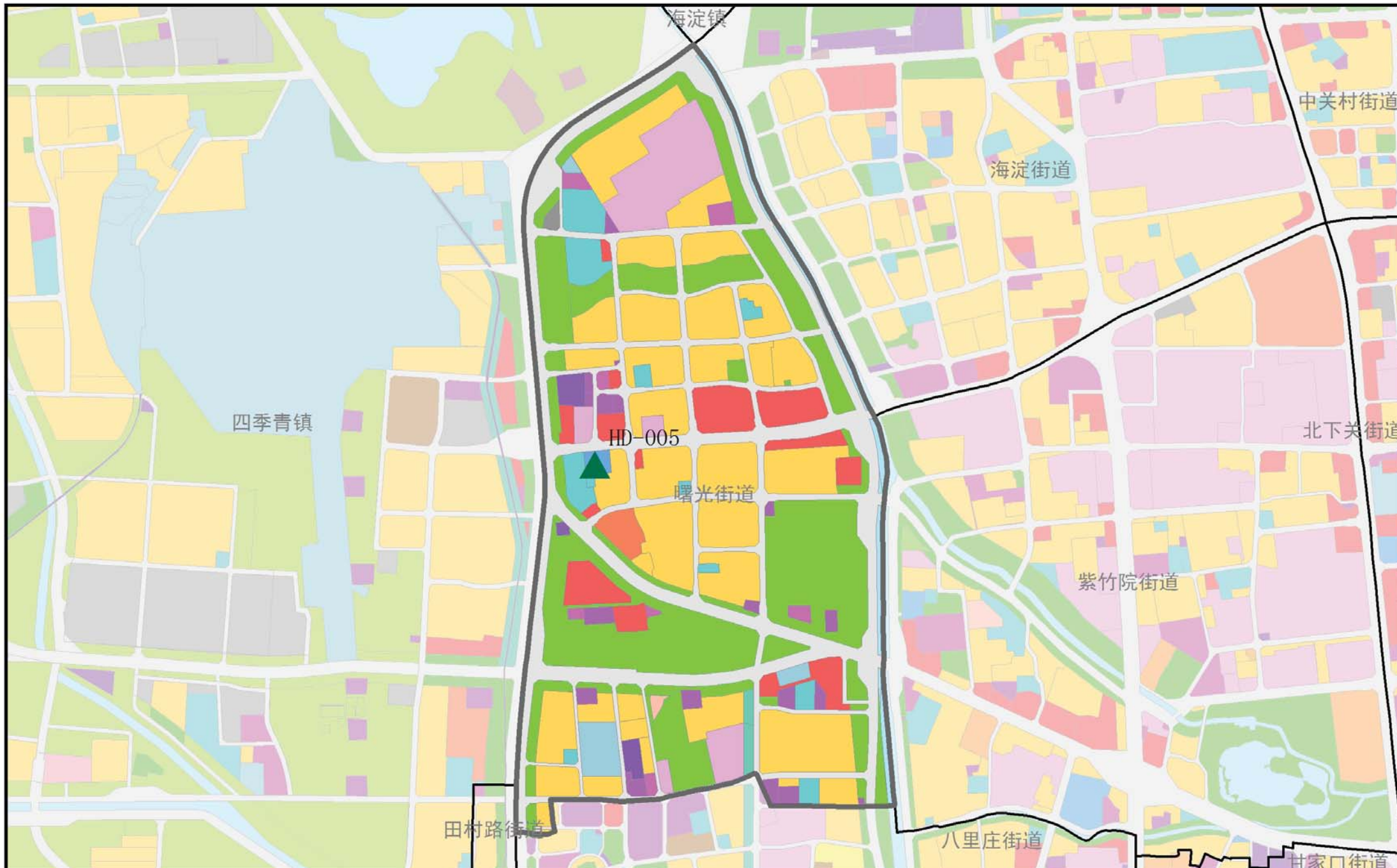
图例

- 街道界
- 急救中心站
- 现状保留A级急救工作站
- 现状保留B级急救工作站
- 规划新增A级急救工作站
- 规划新增B级急救工作站
- 一类居住用地
- 二类居住用地
- 行政办公用地
- 文化娱乐用地
- 教育科研用地
- 基础教育用地
- 综合性商业金融服务业用地
- 医疗卫生用地
- 工业用地
- 绿隔产业用地
- 地面公共交通场站用地
- 公用设施用地
- 道路用地
- 公园绿地
- 防护绿地
- 生态景观绿地
- 农业用地
- 水域

序号	急救工作站名称	设施类型	街道/乡镇	规划地块现状情况	设置方式	依托机构分类	依托机构	依托机构名称	选址位置 规划用地 性质	规划地 块容积 率	规划地 块用 地面积	规划与 现状	近期是否 优先实施	备注
HD-018	东升急救工作站	现状B级急救工作站	东升镇	东升社区卫生服务中心	现状保留 扩大面积	依托医疗卫生机构	社区卫生服务中心	东升社区卫生服务中心	A5	1.4	0.3	现状	现状	

# 海淀区院前医疗急救设施空间布局专项规划

海淀区曙光街道规划图则



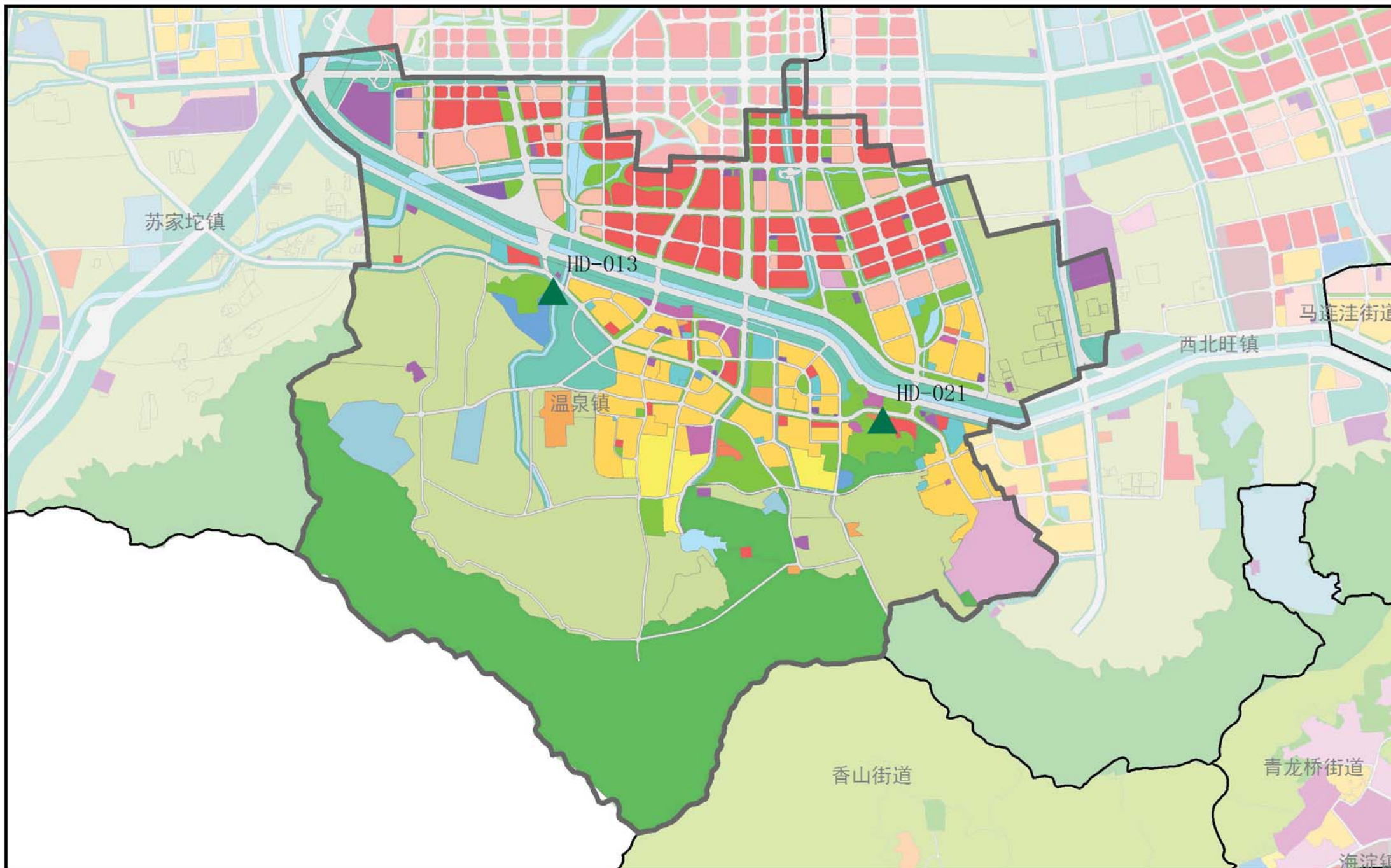
图例

- 街道界
- 急救中心站
- 现状保留A级急救工作站
- 现状保留B级急救工作站
- 规划新增A级急救工作站
- 规划新增B级急救工作站
- 一类居住用地
- 二类居住用地
- 行政办公用地
- 文化娱乐用地
- 教育科研用地
- 基础教育用地
- 综合性商业金融服务业用地
- 医疗卫生用地
- 工业用地
- 绿隔产业用地
- 地面公共交通场站用地
- 公用设施用地
- 道路用地
- 公园绿地
- 防护绿地
- 生态景观绿地
- 农业用地
- 水域

序号	急救工作站名称	设施类型	街道/乡镇	规划地块现状情况	设置方式	依托机构分类	依托机构	依托机构名称	选址位置 规划用地 性质	规划地 块容积 率	规划地块 用地面积	规划与 现状	近期是否 优先实施	备注
HD-005	四季青急救工作站	现状B级急救工作站	曙光街道	四季青社区卫生服务中心	现状保留 扩大面积	依托医疗卫生机构	社区卫生服务中心	四季青社区卫生服务中心	A5	1.4	1.47	现状	现状	

# 海淀区院前医疗急救设施空间布局专项规划

## 海淀区温泉镇规划图则



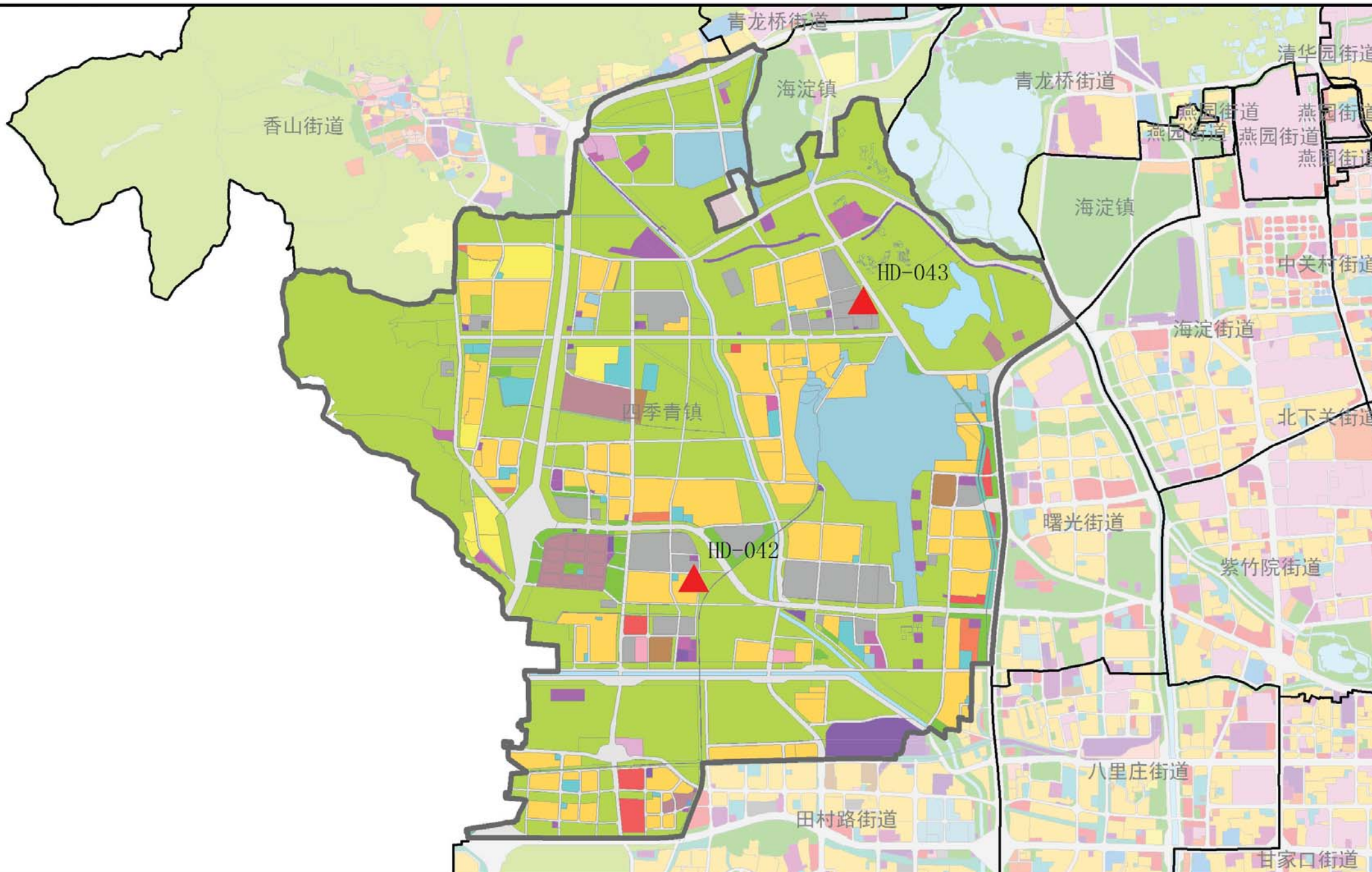
### 图例

- 街道界
- 急救中心站
- 现状保留A级急救工作站
- 现状保留B级急救工作站
- 规划新增A级急救工作站
- 规划新增B级急救工作站
- 一类居住用地
- 二类居住用地
- 行政办公用地
- 文化娱乐用地
- 教育科研用地
- 基础教育用地
- 综合性商业金融服务业用地
- 医疗卫生用地
- 工业用地
- 绿隔产业用地
- 地面公共交通场站用地
- 公用设施用地
- 道路用地
- 公园绿地
- 防护绿地
- 生态景观绿地
- 农业用地
- 水域

序号	急救工作站名称	设施类型	街道/乡镇	规划地块现状情况	设置方式	依托机构分类	依托机构	依托机构名称	选址位置 规划用地 性质	规划地 块容积 率	规划地 块用地 面积	规划与 现状	近期是否 优先实施	备注
HD-013	温泉急救工作站	现状B级急救工作站	温泉镇	北京老年医院	现状保留 扩大面积	依托医疗卫生机构	综合医院	北京老年医院	A5	0.5	12.06	现状	现状	
HD-021	黑龙潭急救工作站	现状B级急救工作站	温泉镇	温泉镇社区卫生服务中心	现状保留 扩大面积	依托医疗卫生机构	社区卫生服务中心	温泉镇社区卫生服务中心	A5	1.1	0.67	现状	现状	

# 海淀区院前医疗急救设施空间布局专项规划

海淀区四季青镇规划图则



图例

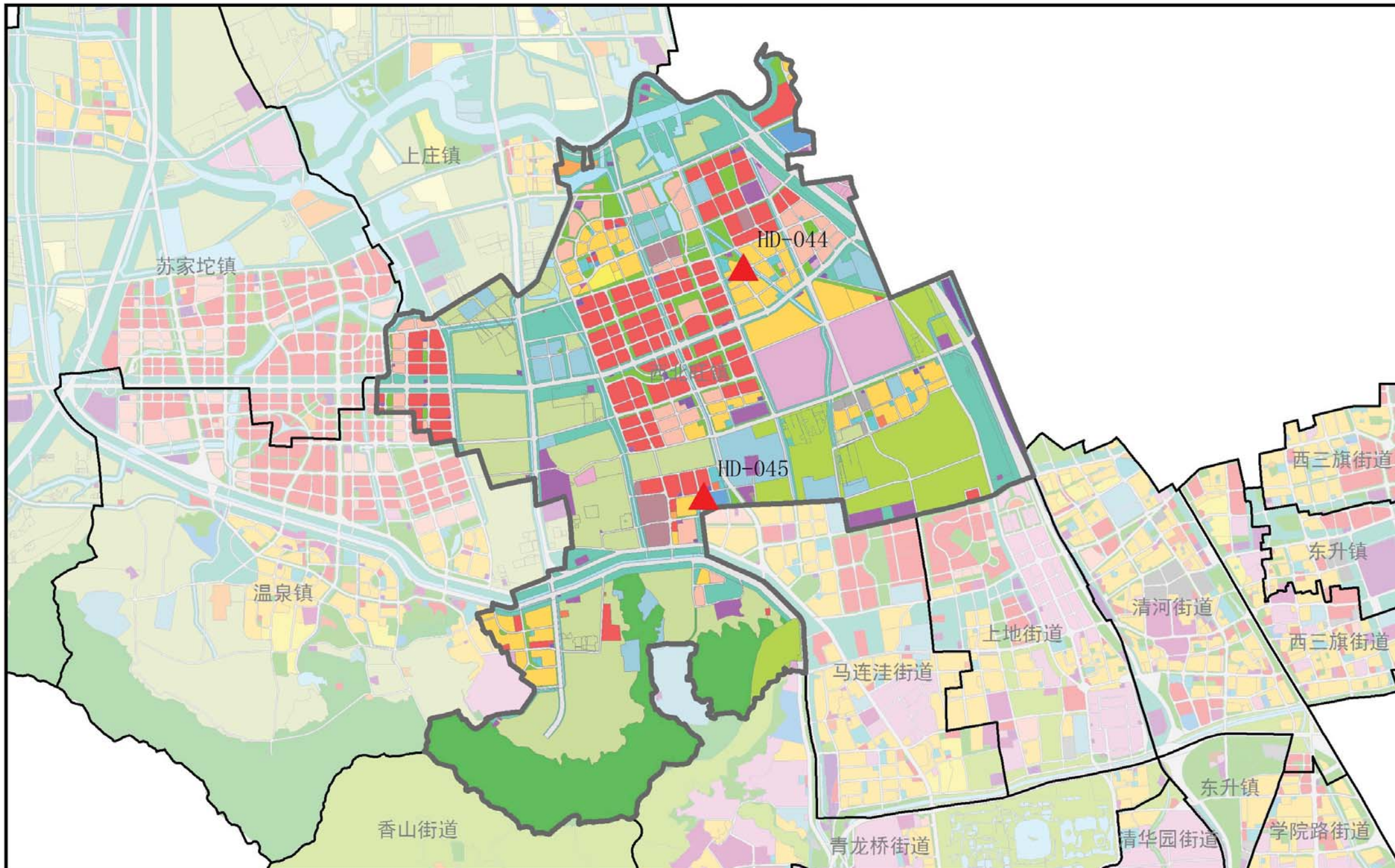
- 街道界
- 急救中心站
- 现状保留A级急救工作站
- 现状保留B级急救工作站
- 规划新增A级急救工作站
- 规划新增B级急救工作站
- 一类居住用地
- 二类居住用地
- 行政办公用地
- 文化娱乐用地
- 教育科研用地
- 基础教育用地
- 综合性商业金融服务业用地
- 医疗卫生用地
- 工业用地
- 绿隔产业用地
- 地面公共交通场站用地
- 公用设施用地
- 道路用地
- 公园绿地
- 防护绿地
- 生态景观绿地
- 农业用地
- 水域

序号	急救工作站名称	设施类型	街道/乡镇	规划地块现状情况	设置方式	依托机构分类	依托机构	依托机构名称	选址位置 规划用地 性质	规划地 块容积 率	规划地 块用地 面积	规划与 现状	近期是否 优先实施	备注
HD-042	四季青急救工作站 2	规划B级急救工作站	四季青镇	现状停车场（地块内规划 含社区卫生服务中心）	远期建设	依托公共交通设施	交通设施	现状停车场（地块内规划 含社区卫生服务中心）	R2	2.1	7.58	规划	否	
HD-043	四季青急救工作站 3	规划B级急救工作站	四季青镇	太和妇产医院	近期加设	依托医疗卫生机构	专科医院	太和妇产医院	F81	0	9.63	规划	是	



# 海淀区院前医疗急救设施空间布局专项规划

## 海淀区西北旺镇规划图则



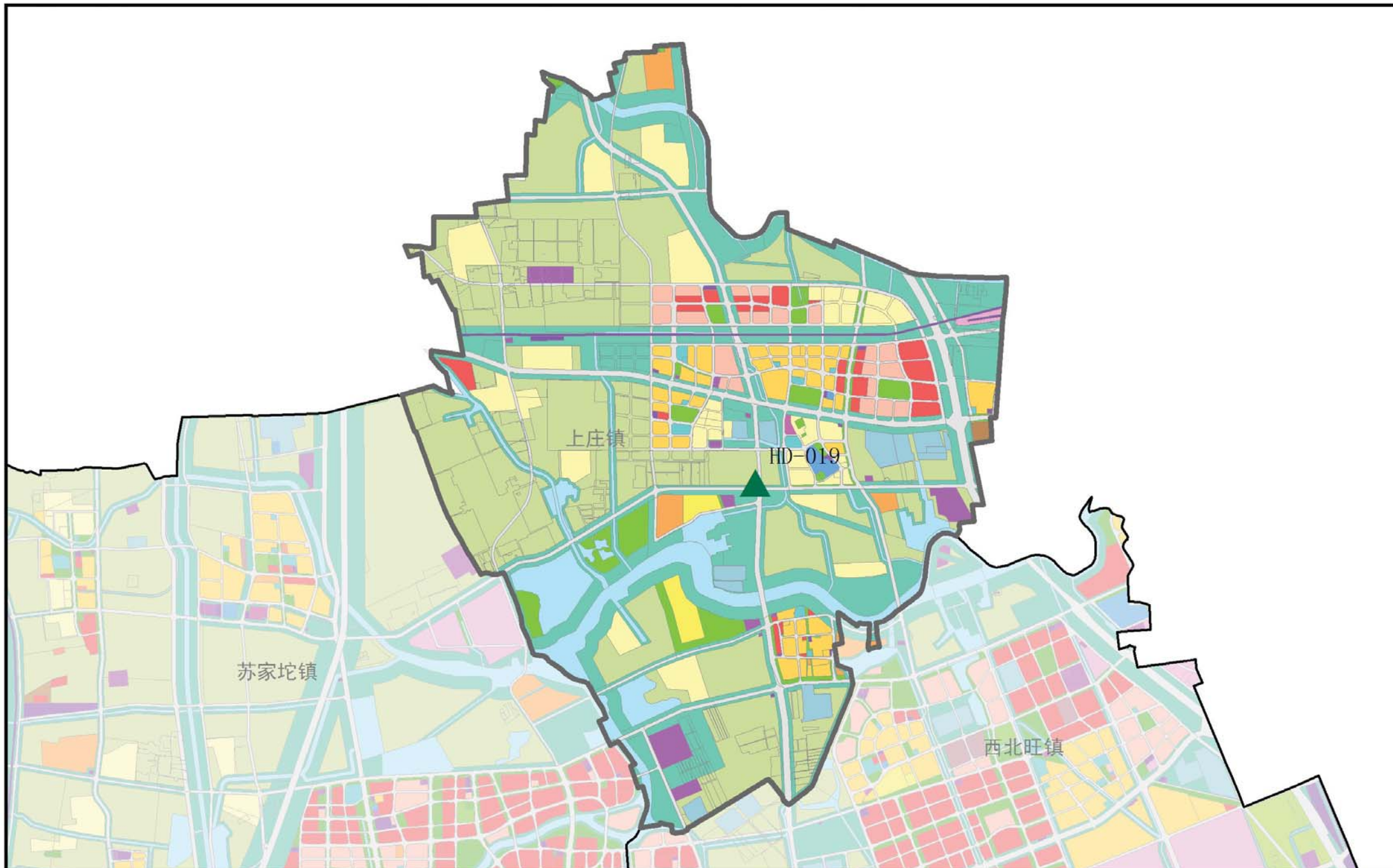
图例

- 街道界
- 急救中心站
- 现状保留A级急救工作站
- 现状保留B级急救工作站
- 规划新增A级急救工作站
- 规划新增B级急救工作站
- 一类居住用地
- 二类居住用地
- 行政办公用地
- 文化娱乐用地
- 教育科研用地
- 基础教育用地
- 综合性商业金融服务业用地
- 医疗卫生用地
- 工业用地
- 绿隔产业用地
- 地面公共交通场站用地
- 公用设施用地
- 道路用地
- 公园绿地
- 防护绿地
- 生态景观绿地
- 农业用地
- 水域

序号	急救工作站名称	设施类型	街道/乡镇	规划地块现状情况	设置方式	依托机构分类	依托机构	依托机构名称	选址位置 规划用地 性质	规划地 块容积 率	规划地 块用 地面积	规划与 现状	近期是否 优先实施	备注
HD-044	辛店急救工作站	规划B级急救工作站	西北旺镇	西北旺镇社区卫生服务中心	近期加设	依托医疗卫生机构	社区卫生服务中心	西北旺镇社区卫生服务中心	R2	1.6	3.42	规划	是	
HD-045	西北旺急救工作站	规划B级急救工作站	西北旺镇	海淀区妇幼保健院北部院区	远期建设	依托医疗卫生机构	专科医院	海淀区妇幼保健院北部院区	A51	1.1	7.52	规划	否	

# 海淀区院前医疗急救设施空间布局专项规划

海淀区上庄镇规划图则



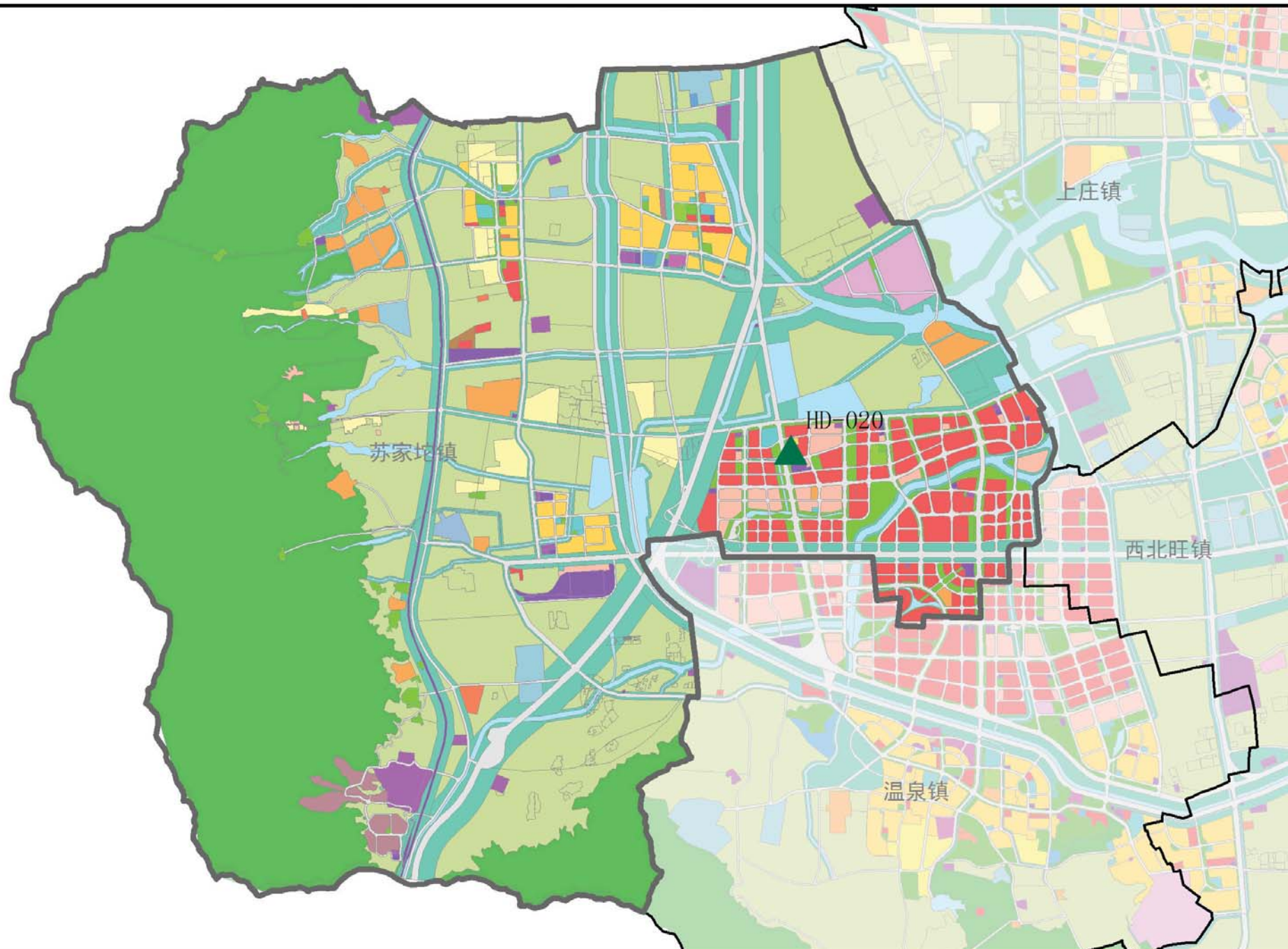
## 图例

- 街道界
- 急救中心站
- 现状保留A级急救工作站
- 现状保留B级急救工作站
- 规划新增A级急救工作站
- 规划新增B级急救工作站
- 一类居住用地
- 二类居住用地
- 行政办公用地
- 文化娱乐用地
- 教育科研用地
- 基础教育用地
- 综合性商业金融服务业用地
- 医疗卫生用地
- 工业用地
- 绿隔产业用地
- 地面公共交通场站用地
- 公用设施用地
- 道路用地
- 公园绿地
- 防护绿地
- 生态景观绿地
- 农业用地
- 水域

序号	急救工作站名称	设施类型	街道/乡镇	规划地块现状情况	设置方式	依托机构分类	依托机构	依托机构名称	选址位置 规划用地 性质	规划地 块容积 率	规划地块 用地面积	规划与 现状	近期是否 优先实施	备注
HD-019	上庄急救工作站	现状B级急救工作站	上庄镇	上庄镇社区卫生服务中心	近期保留 远期搬迁	依托医疗卫生机构	社区卫生服务中心	上庄镇社区卫生服务中心	E21	0	23.35	现状	现状	未来待上庄镇社区卫生服务中心新建时迁入

# 海淀区院前医疗急救设施空间布局专项规划

## 海淀区苏家坨镇规划图则



图例

- 街道界
- 急救中心
- 现状保留A级急救工作站
- 现状保留B级急救工作站
- 规划新增A级急救工作站
- 规划新增B级急救工作站
- 一类居住用地
- 二类居住用地
- 行政办公用地
- 文化娱乐用地
- 教育科研用地
- 基础教育用地
- 综合性商业金融服务业用地
- 医疗卫生用地
- 工业用地
- 绿隔产业用地
- 地面公共交通场站用地
- 公用设施用地
- 道路用地
- 公园绿地
- 防护绿地
- 生态景观绿地
- 农业用地
- 水域

序号	急救工作站名称	设施类型	街道/乡镇	规划地块现状情况	设置方式	依托机构分类	依托机构	依托机构名称	选址位置 规划用地 性质	规划地 块容积 率	规划地 块用 地面积	规划与 现状	近期是否 优先实施	备注
HD-020	苏家坨急救工作站	现状B级急救工作站	苏家坨镇	苏家坨镇社区卫生服务中心	现状保留 扩大面积	依托医疗卫生机构	社区卫生服务中心	苏家坨镇社区卫生服务中心	A51	0.8	0.45	现状	现状	